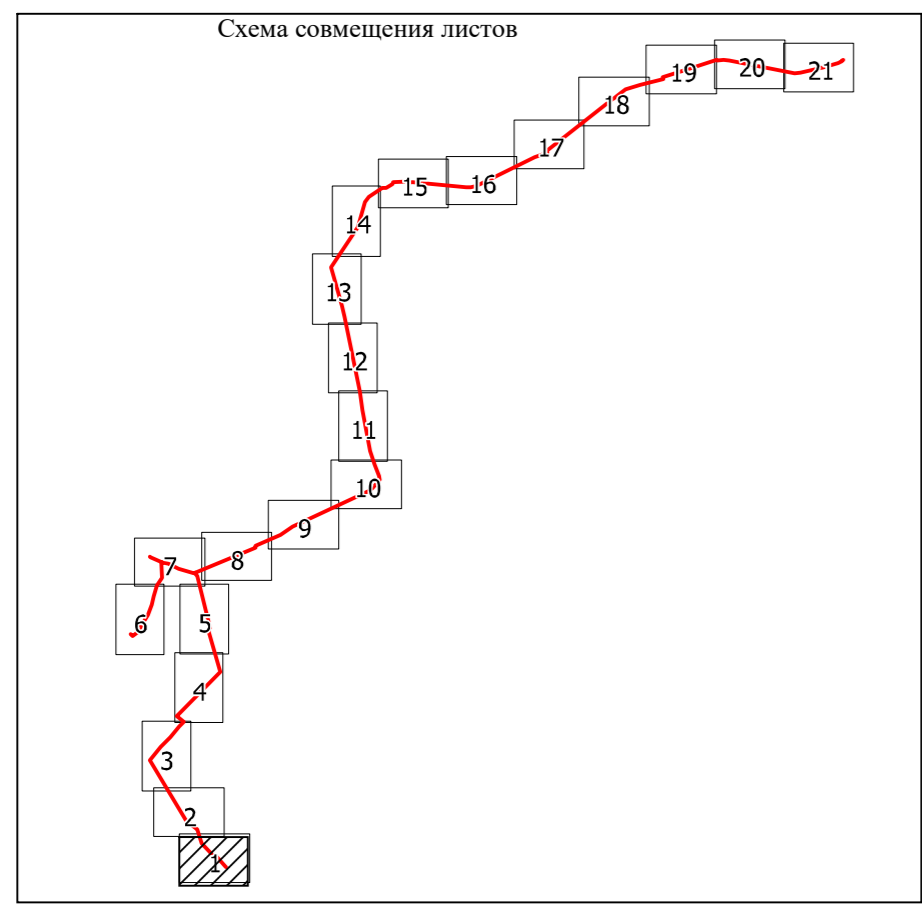
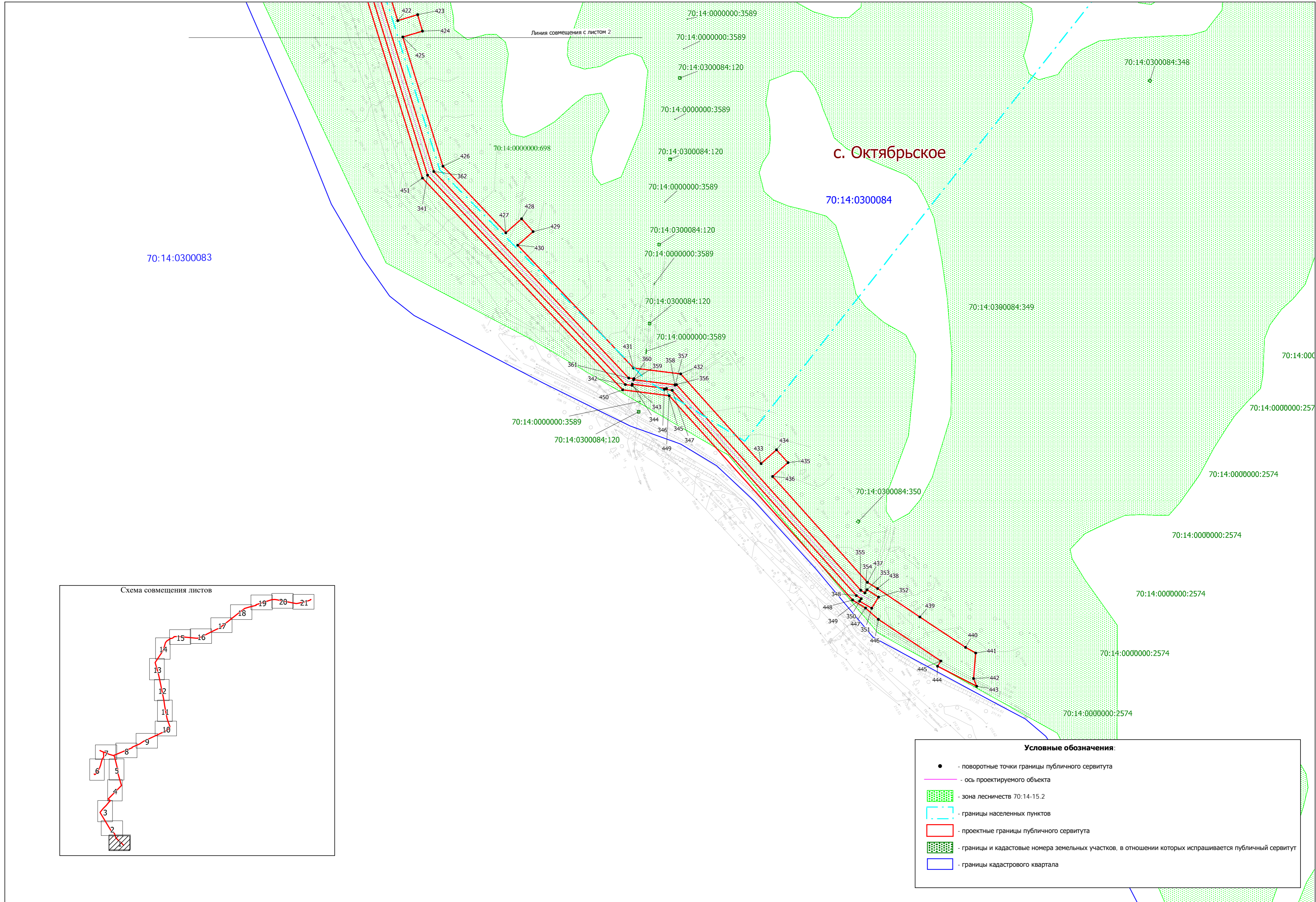


**Схема расположения границ публичного сервитута**  
**Масштаб 1:2000**



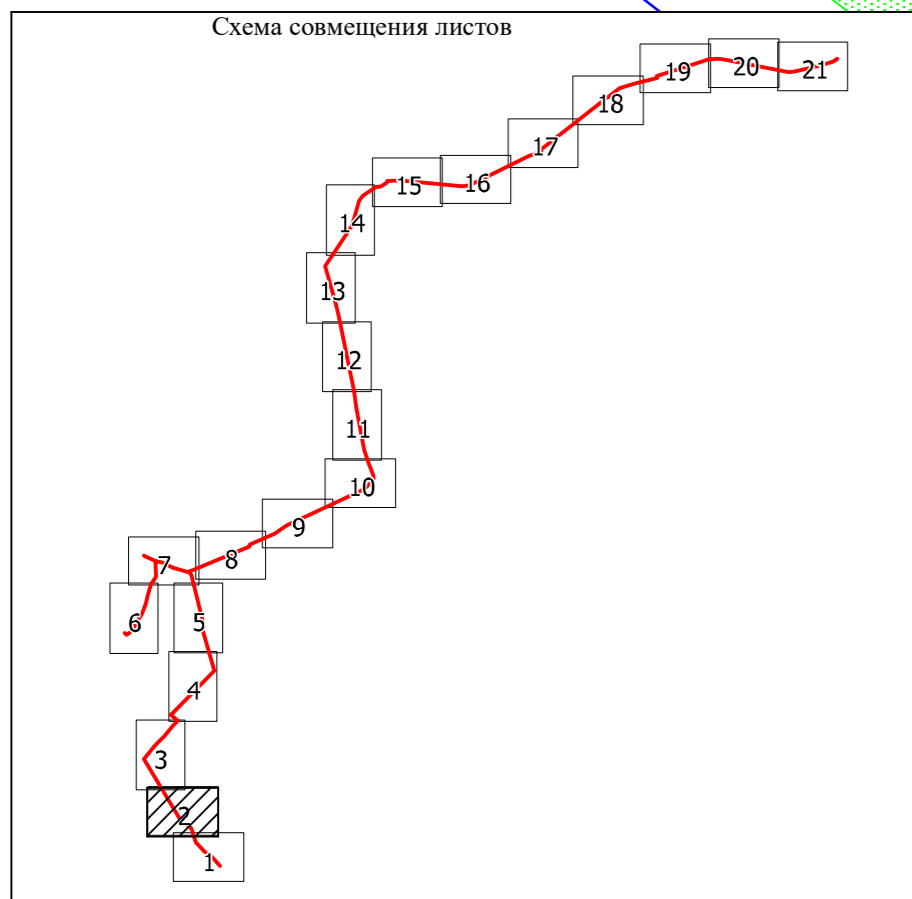
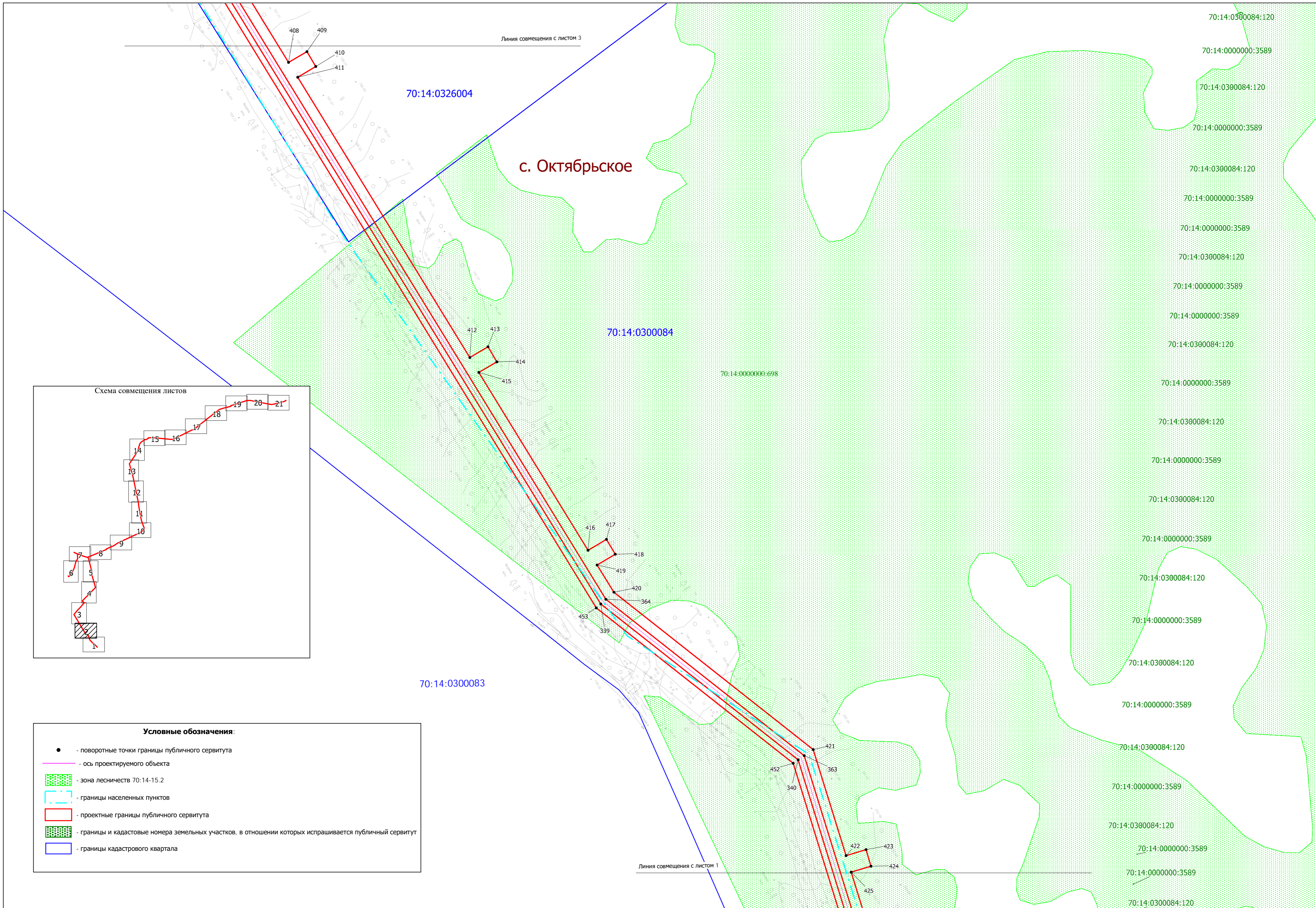
**Условные обозначения:**

- - поворотные точки границы публичного сервитута
- ось проектируемого объекта
- ▨ - зона лесничеств 70:14-15.2
- - - границы населенных пунктов
- ▭ - проектные границы публичного сервитута
- ▨ - границы и кадастровые номера земельных участков, в отношении которых испрашивается публичный сервитут
- ▭ - границы кадастрового квартала



**Схема расположения границ публичного сервитута**  
**Масштаб 1:2000**

Томская область, Томский район

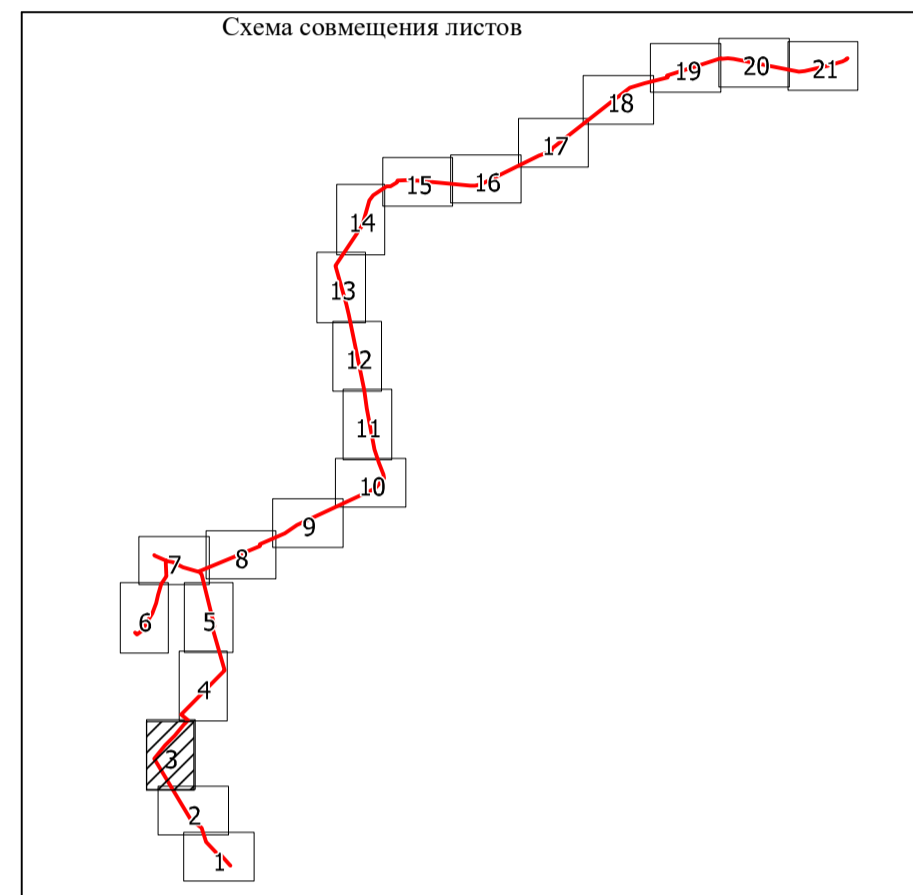
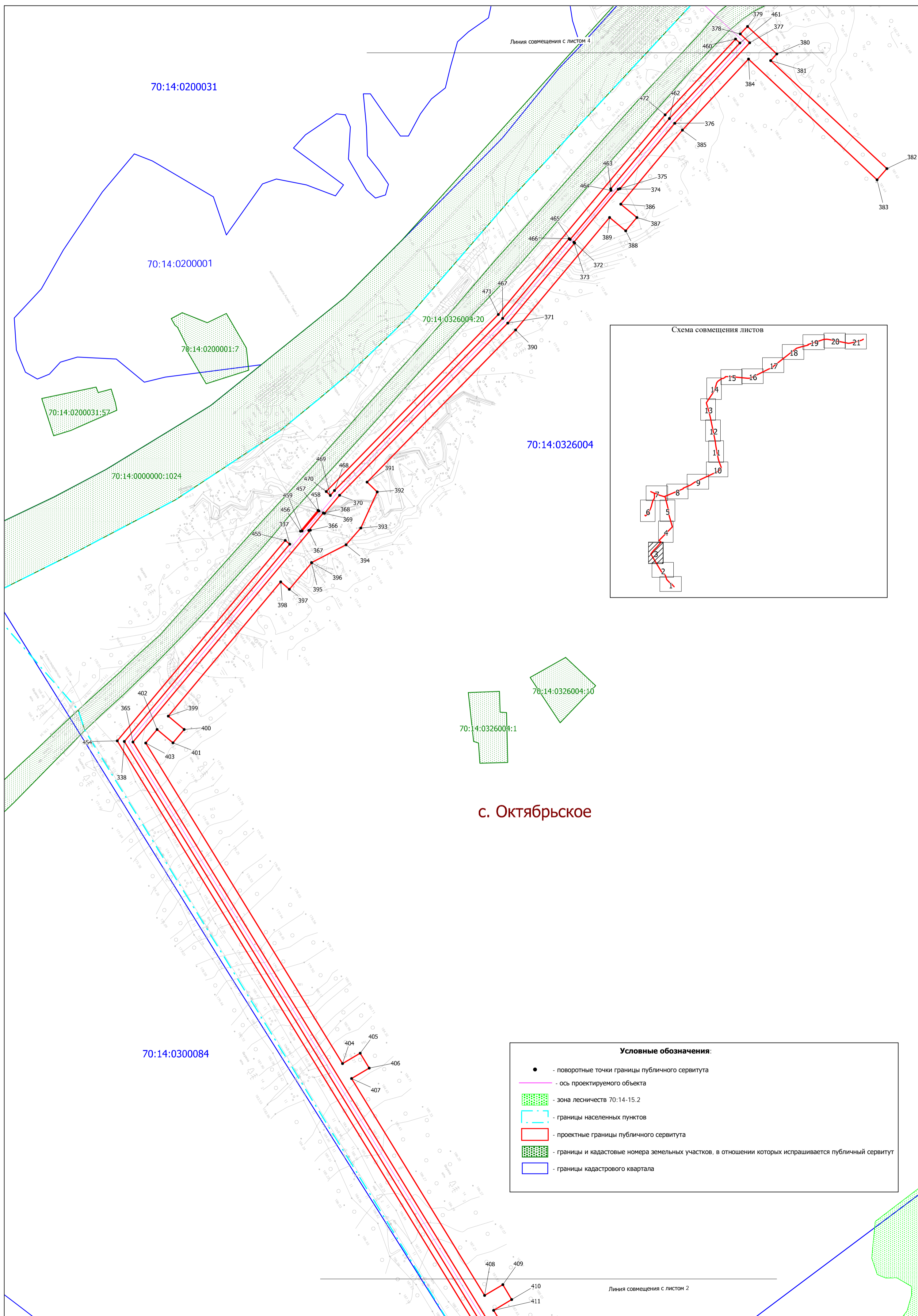


- Условные обозначения:**
- - поворотные точки границы публичного сервитута
  - - ось проектируемого объекта
  - ▨ - зона лесничеств 70:14-15.2
  - - границы населенных пунктов
  - ▭ - проектные границы публичного сервитута
  - ▨ - границы и кадастровые номера земельных участков, в отношении которых испрашивается публичный сервитут
  - - границы кадастрового квартала



Схема расположения границ публичного сервитута  
Масштаб 1:2000

Томская область, Томский район



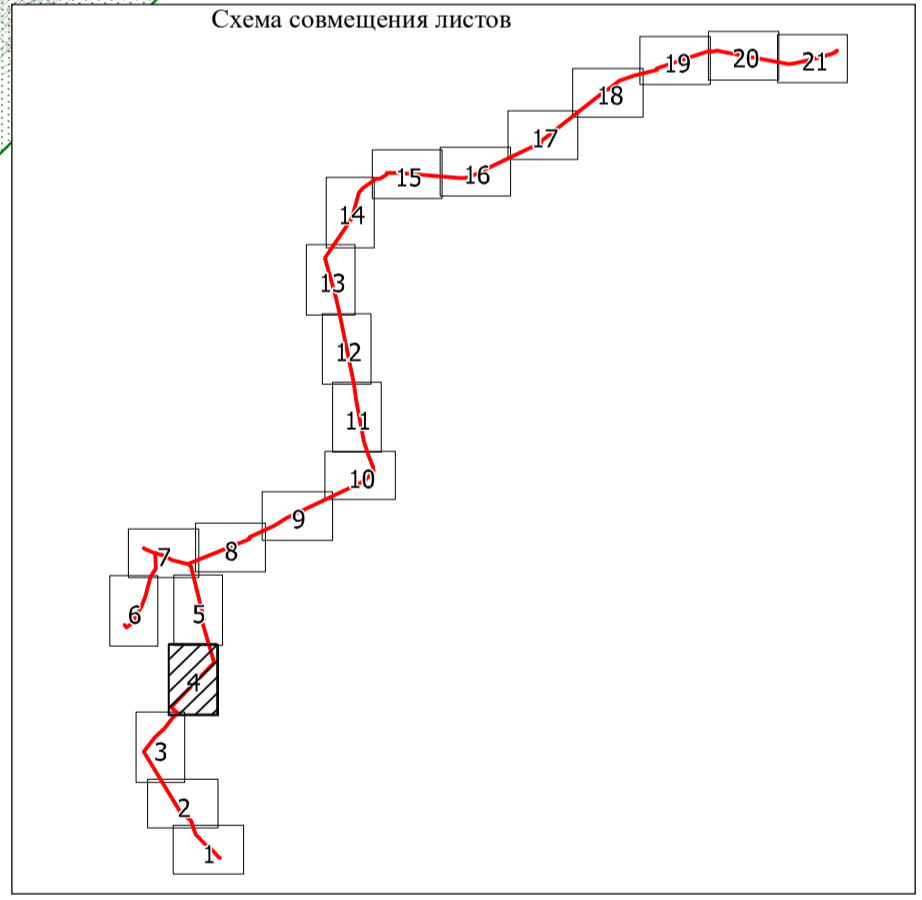
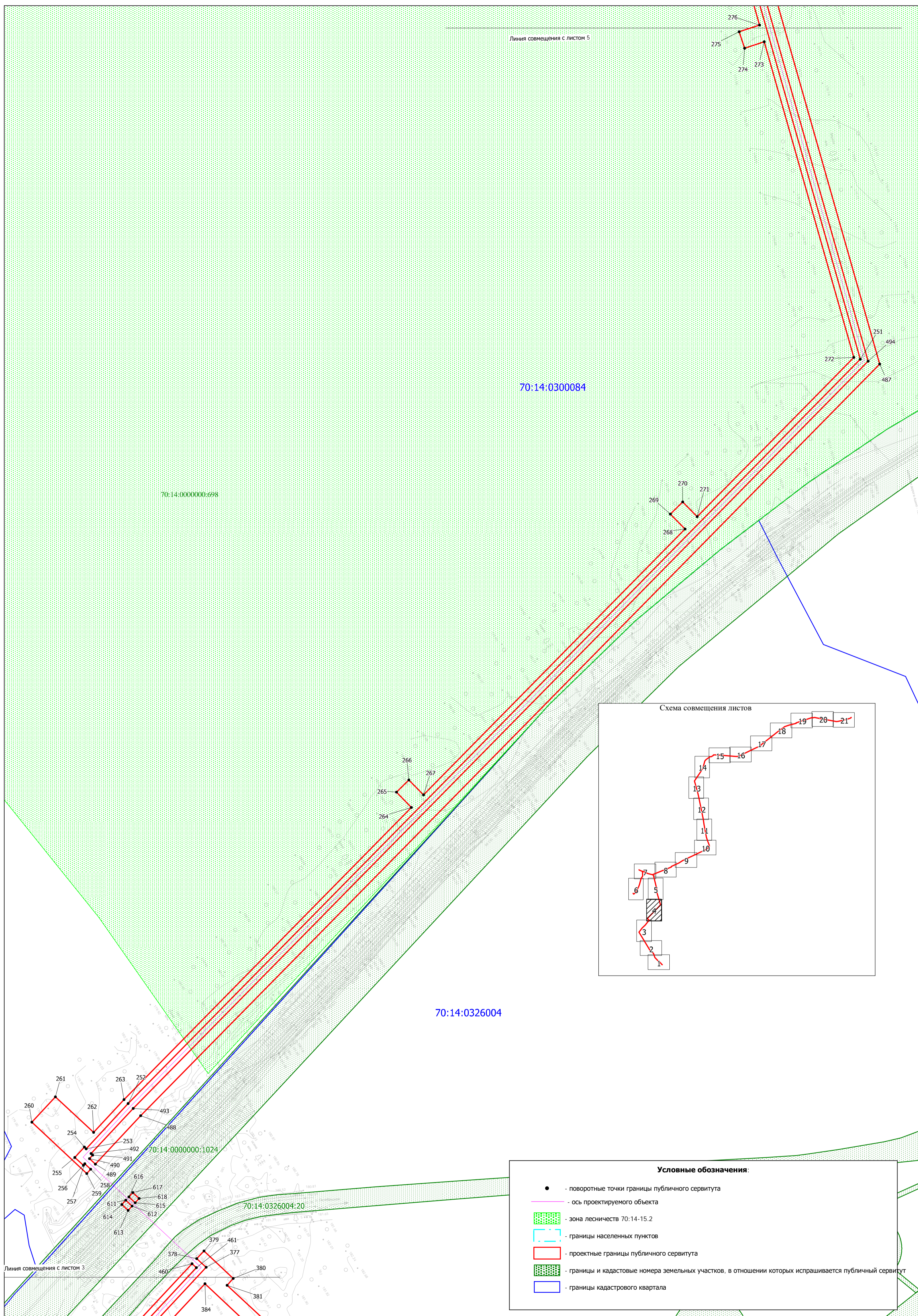
**Условные обозначения:**

- - поворотные точки границы публичного сервитута
- ось проектируемого объекта
- ▨ - зона лесничеств 70:14-15.2
- границы населенных пунктов
- ▭ - проектные границы публичного сервитута
- ▨ - границы и кадастровые номера земельных участков, в отношении которых испрашивается публичный сервитут
- ▭ - границы кадастрового квартала



Схема расположения границ публичного сервитута  
Масштаб 1:2000

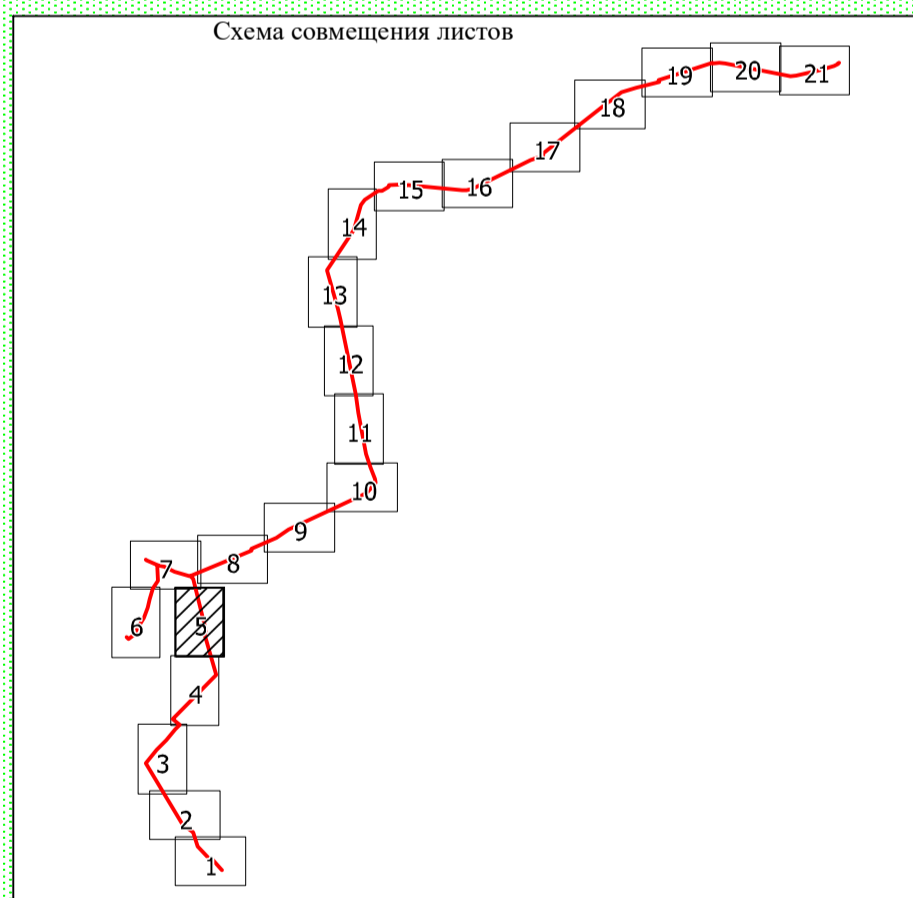
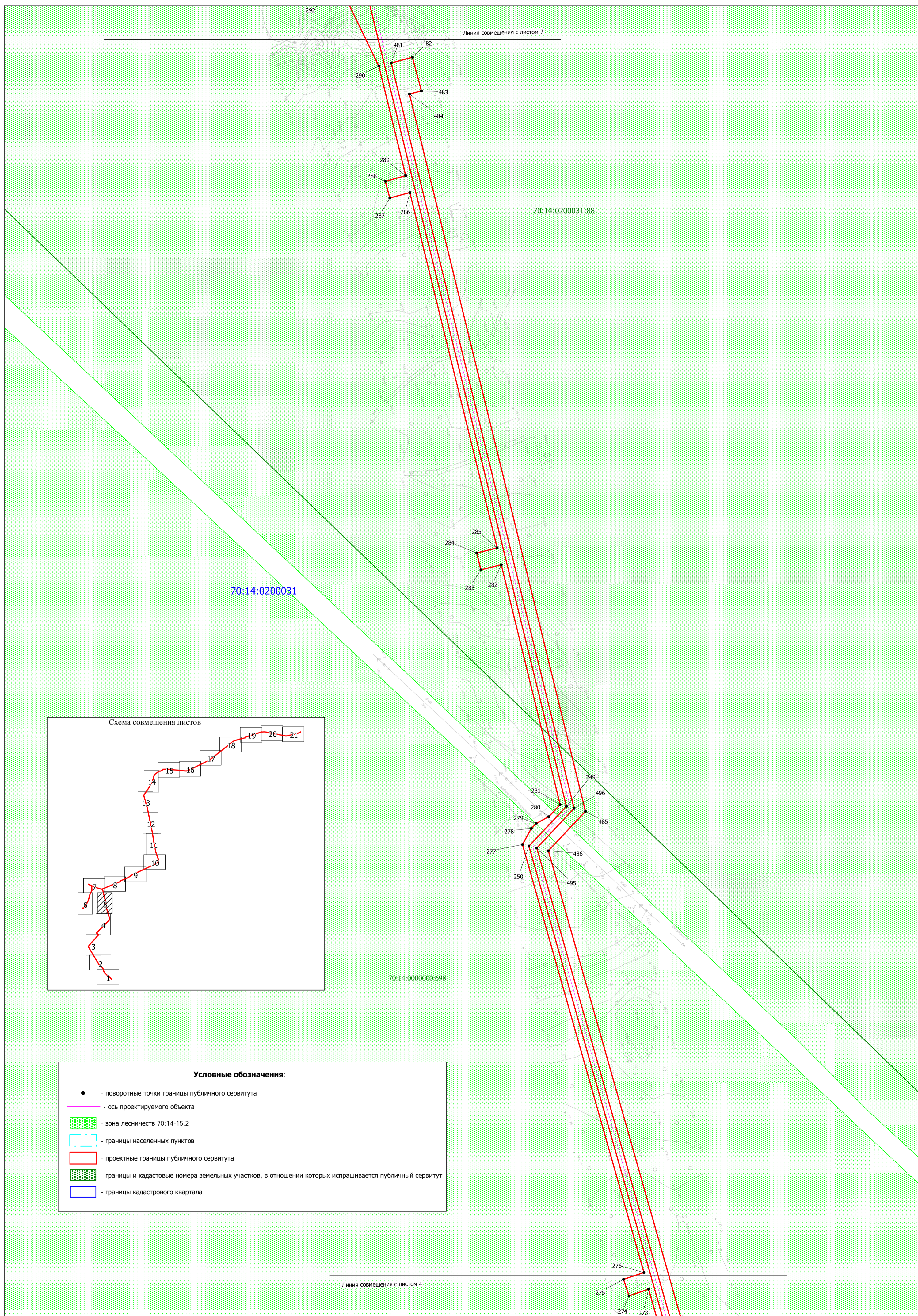
Томская область, Томский район



**Условные обозначения:**

- - поворотные точки границы публичного сервитута
- ось проектируемого объекта
- ▨ - зона лесничеств 70:14-15.2
- ▤ - границы населенных пунктов
- ▭ - проектные границы публичного сервитута
- ▧ - границы и кадастровые номера земельных участков, в отношении которых испрашивается публичный сервитут
- ▭ - границы кадастрового квартала

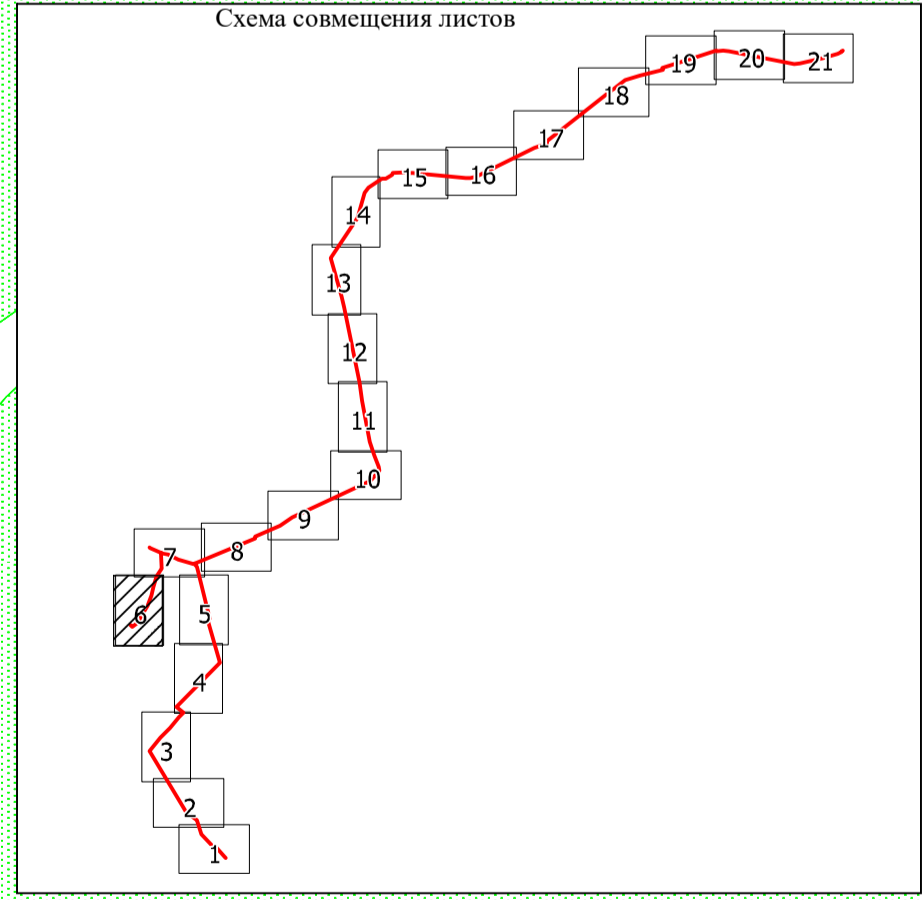
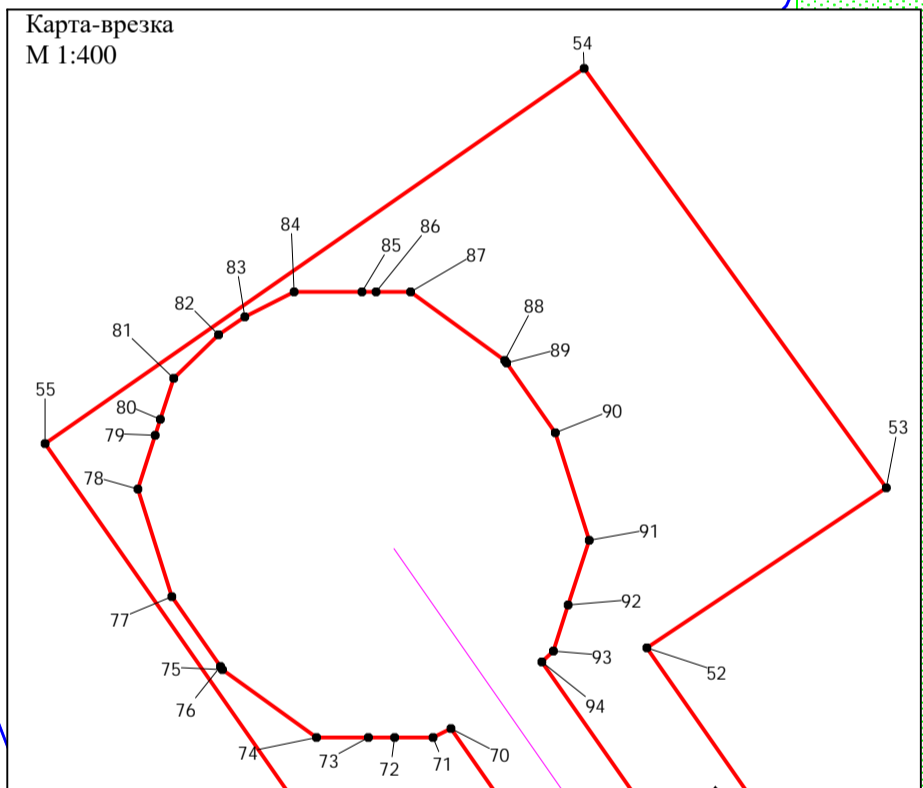
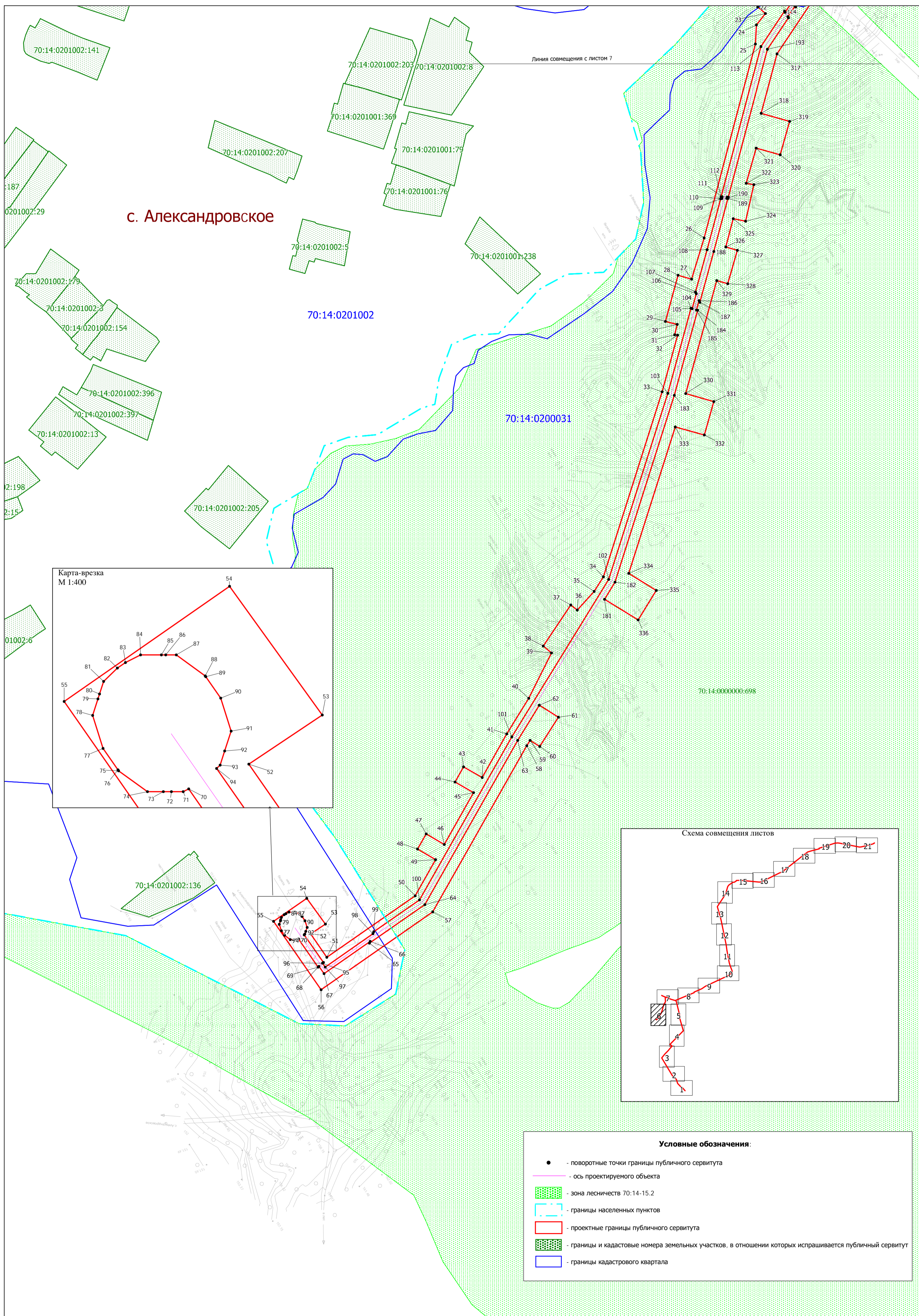




- Условные обозначения:**
- - поворотные точки границы публичного сервитута
  - - ось проектируемого объекта
  - ▨ - зона лесничеств 70:14-15.2
  - ▭ - границы населенных пунктов
  - ▭ - проектные границы публичного сервитута
  - ▨ - границы и кадастровые номера земельных участков, в отношении которых испрашивается публичный сервитут
  - ▭ - границы кадастрового квартала



**Схема расположения границ публичного сервитута**  
**Масштаб 1:2000**



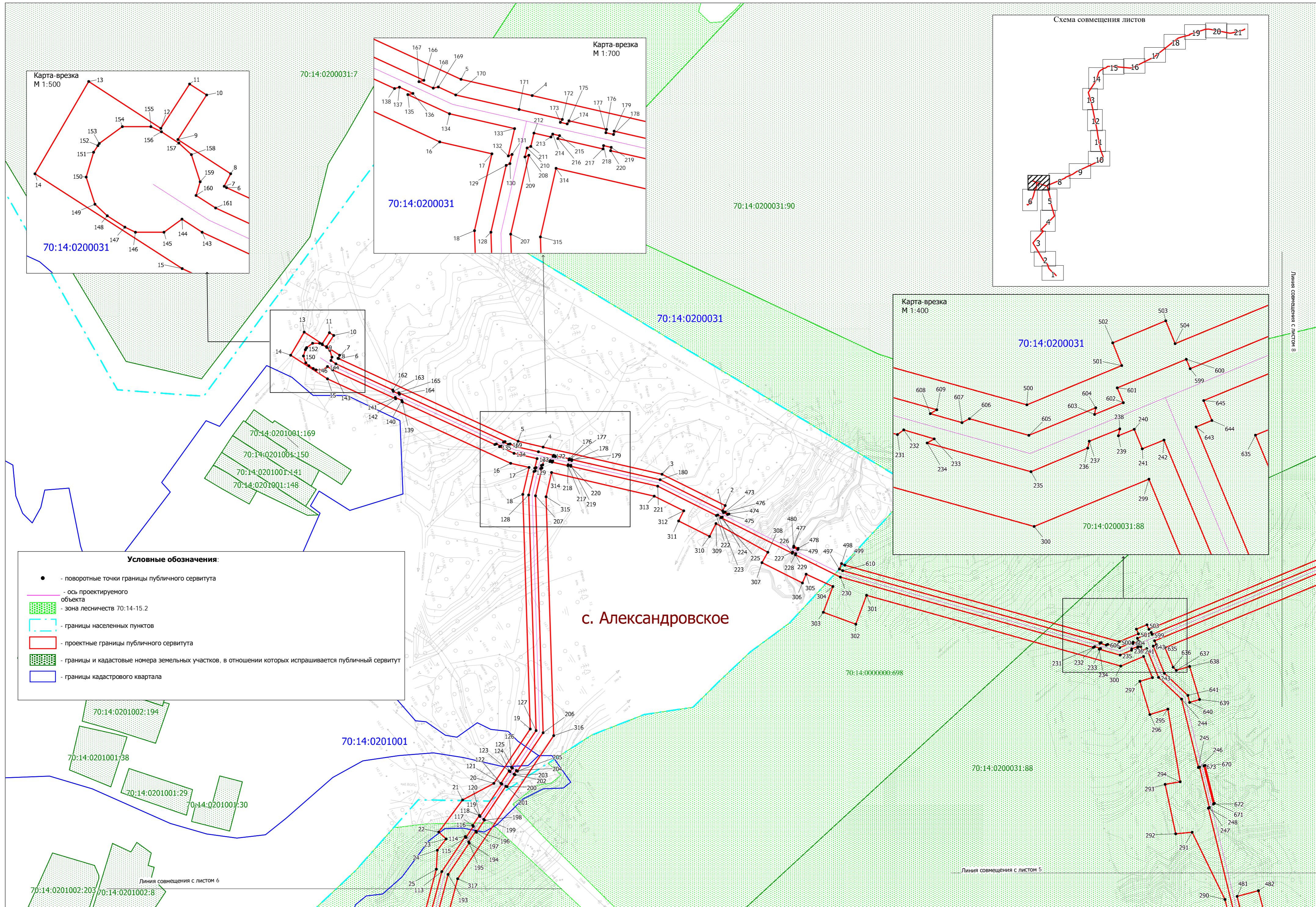
**Условные обозначения:**

- - поворотные точки границы публичного сервитута
- ось проектируемого объекта
- ▨ - зона лесничеств 70:14-15.2
- - - границы населенных пунктов
- ▭ - проектные границы публичного сервитута
- ▨ - границы и кадастровые номера земельных участков, в отношении которых испрашивается публичный сервитут
- ▭ - границы кадастрового квартала

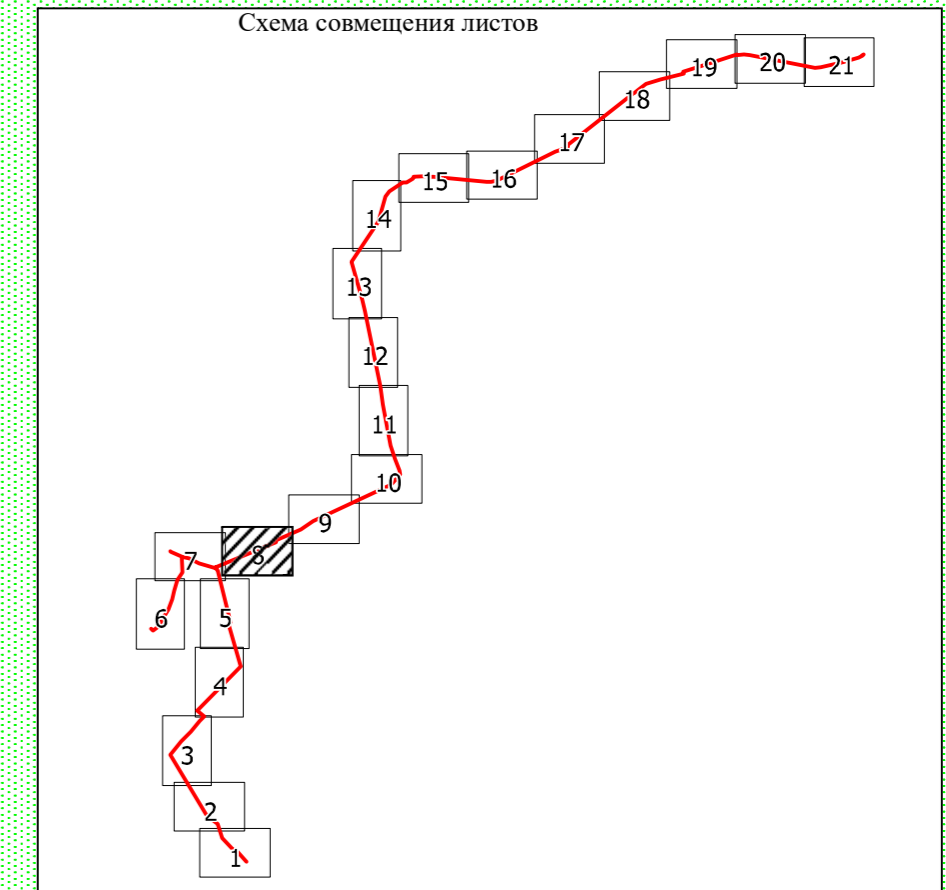
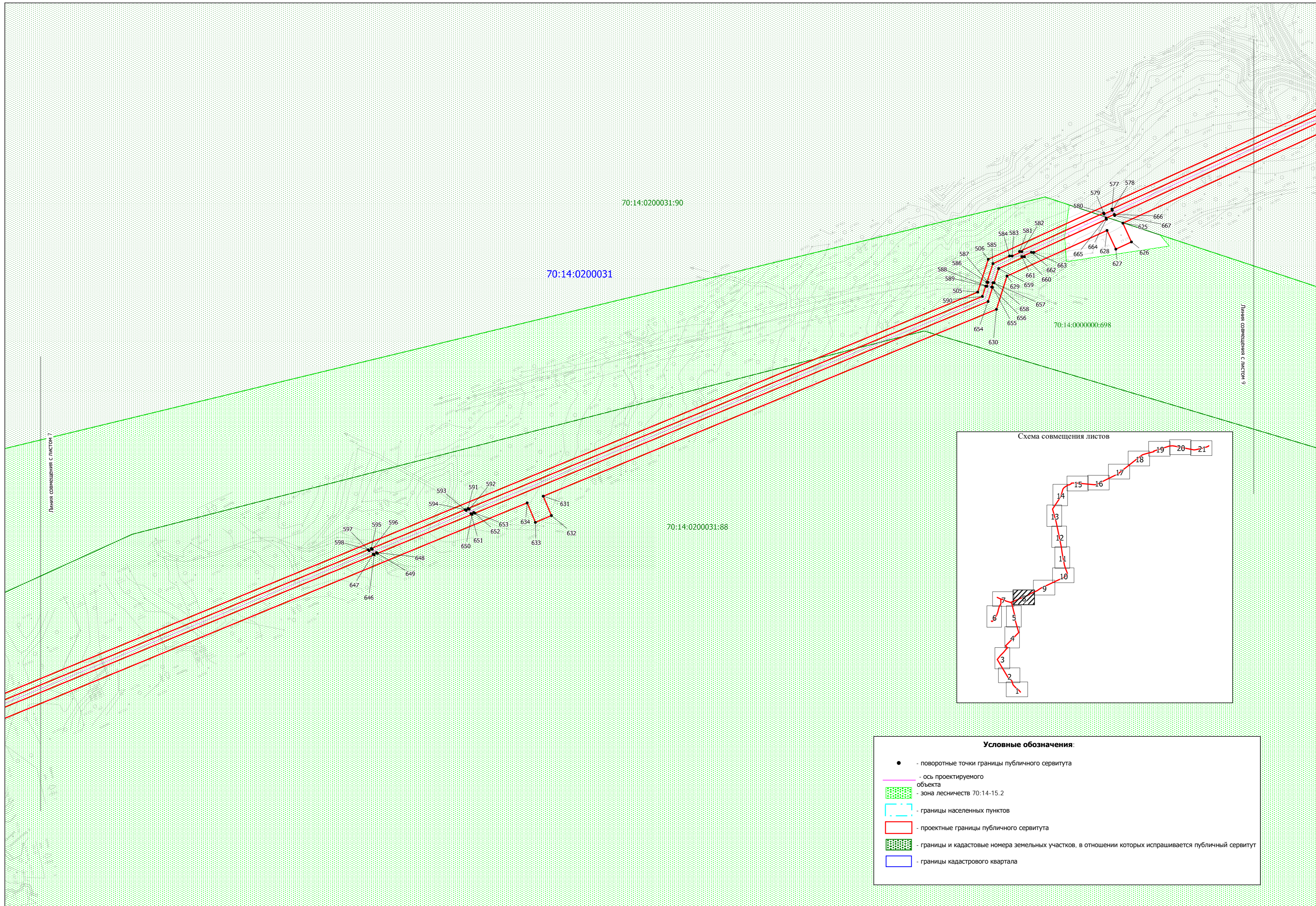


# Схема расположения границ публичного сервитута Масштаб 1:2000

Томская область, Томский район





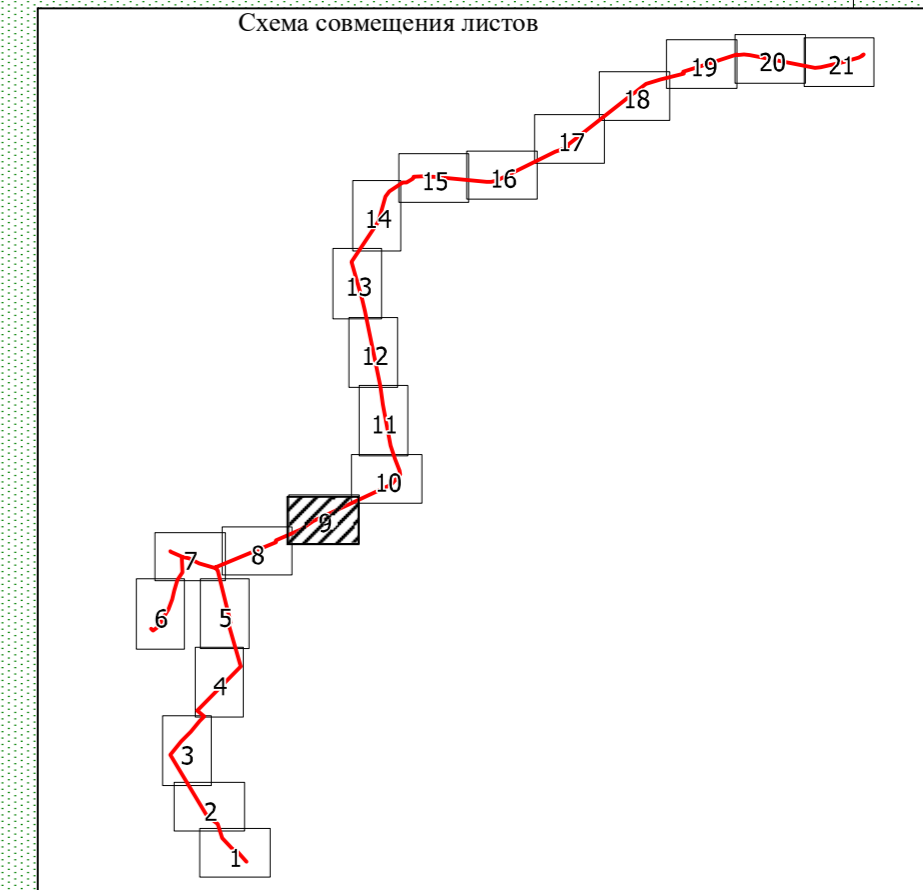
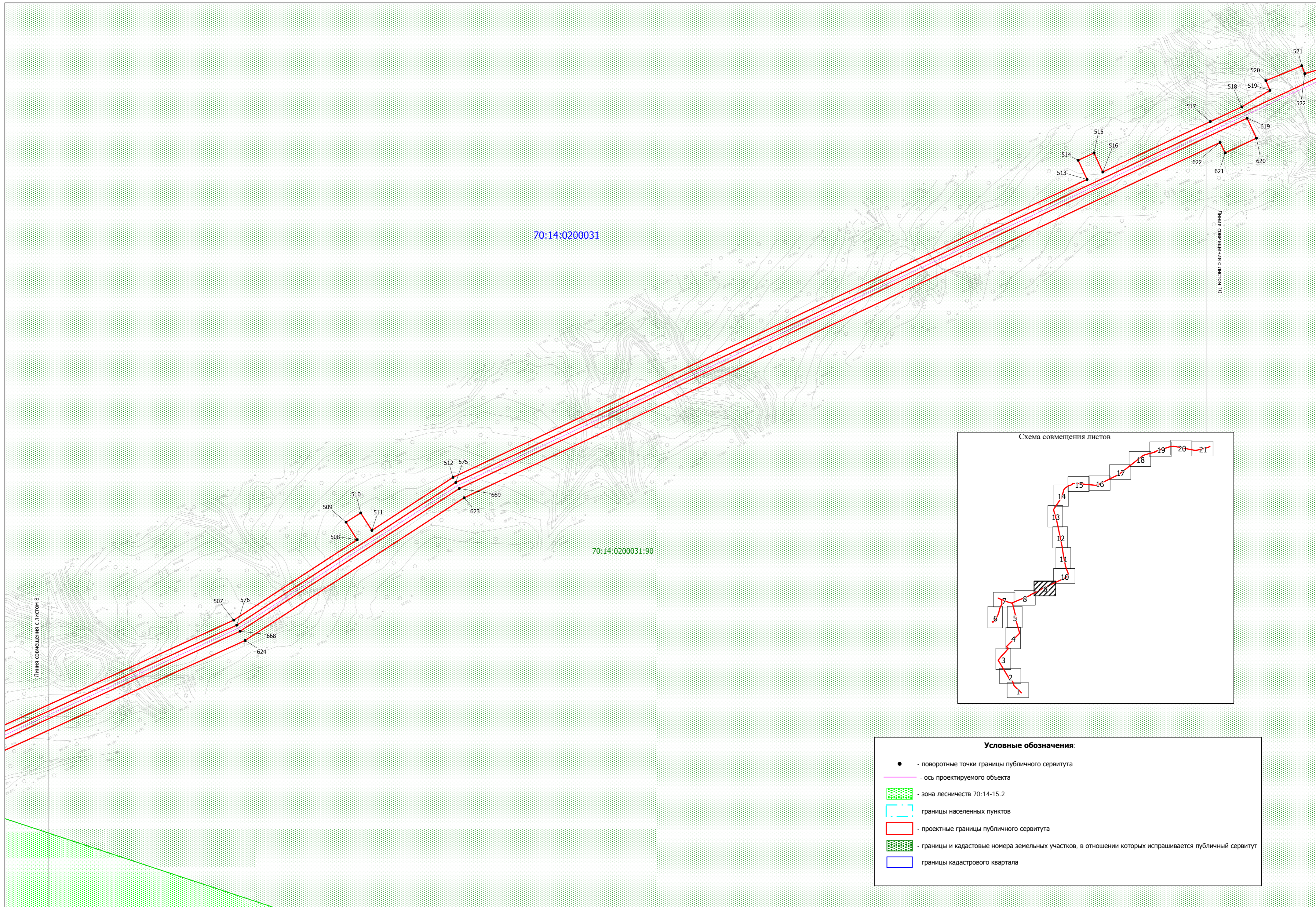


- Условные обозначения:**
- - поворотные точки границы публичного сервитута
  - - ось проектируемого объекта
  - ▨ - зона лесничеств 70:14-15.2
  - ▭ - границы населенных пунктов
  - ▭ - проектные границы публичного сервитута
  - ▨ - границы и кадастровые номера земельных участков, в отношении которых испрашивается публичный сервитут
  - ▭ - границы кадастрового квартала



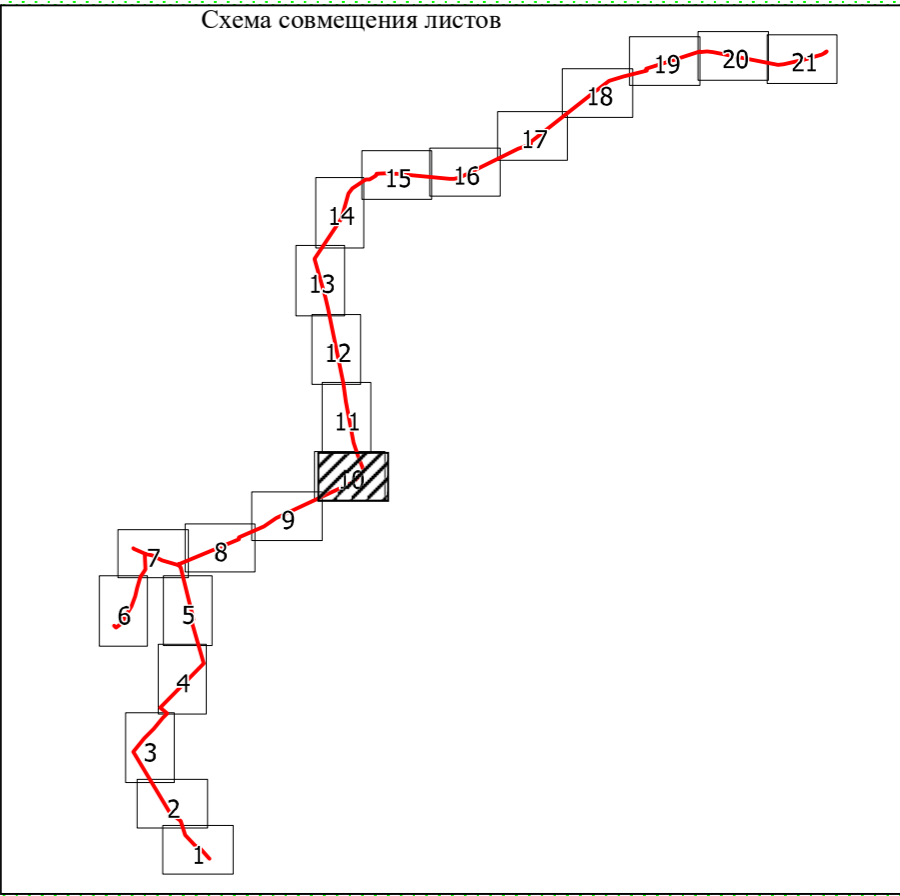
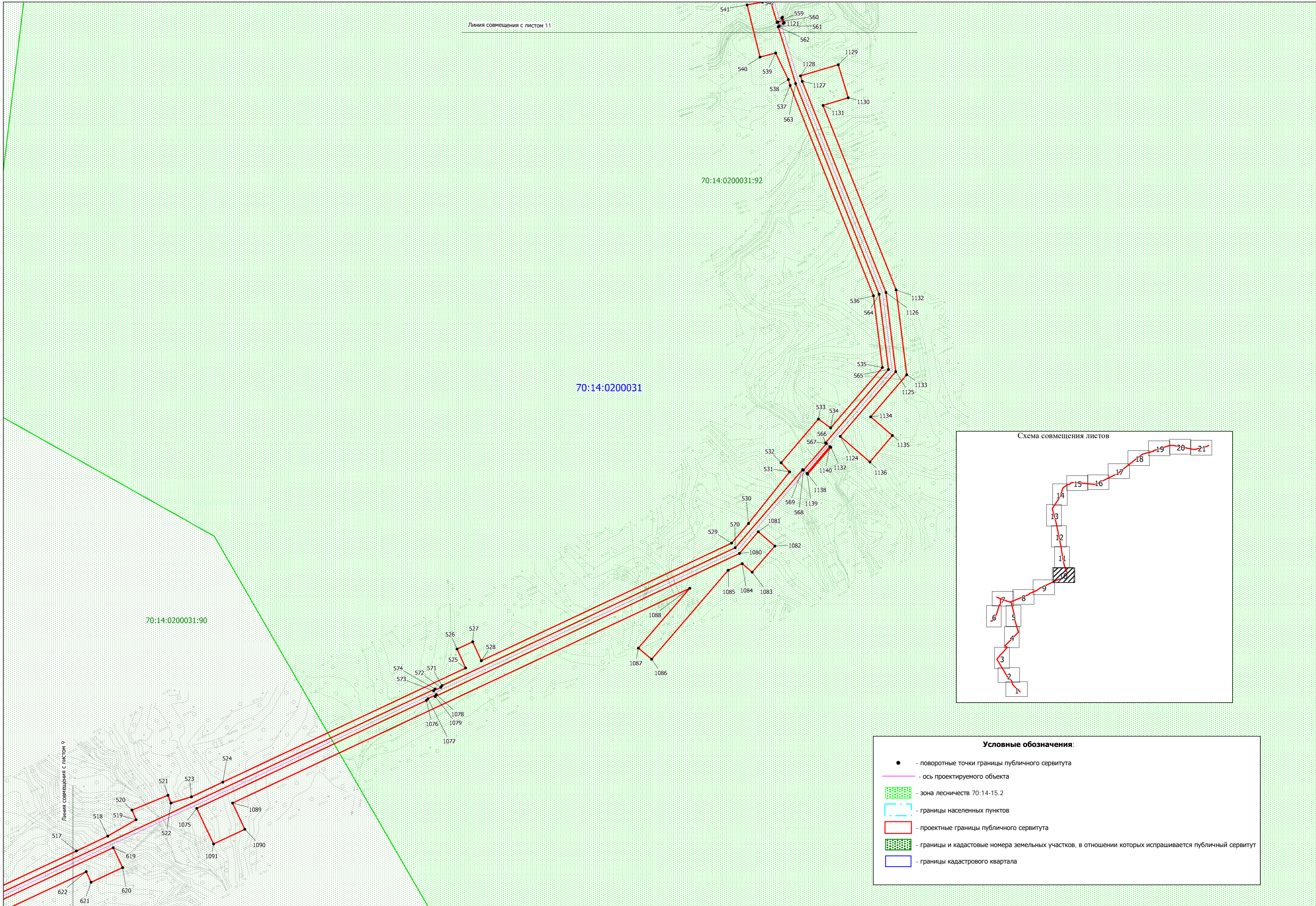
Схема расположения границ публичного сервитута  
Масштаб 1:2000

Томская область, Томский район



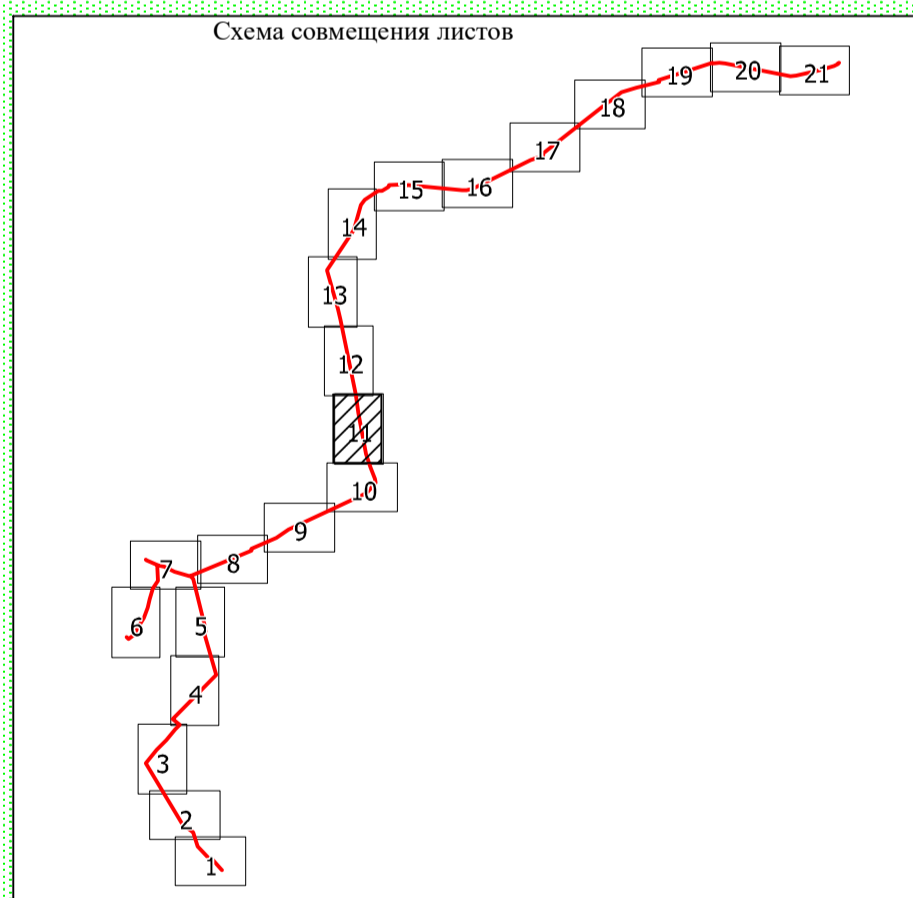
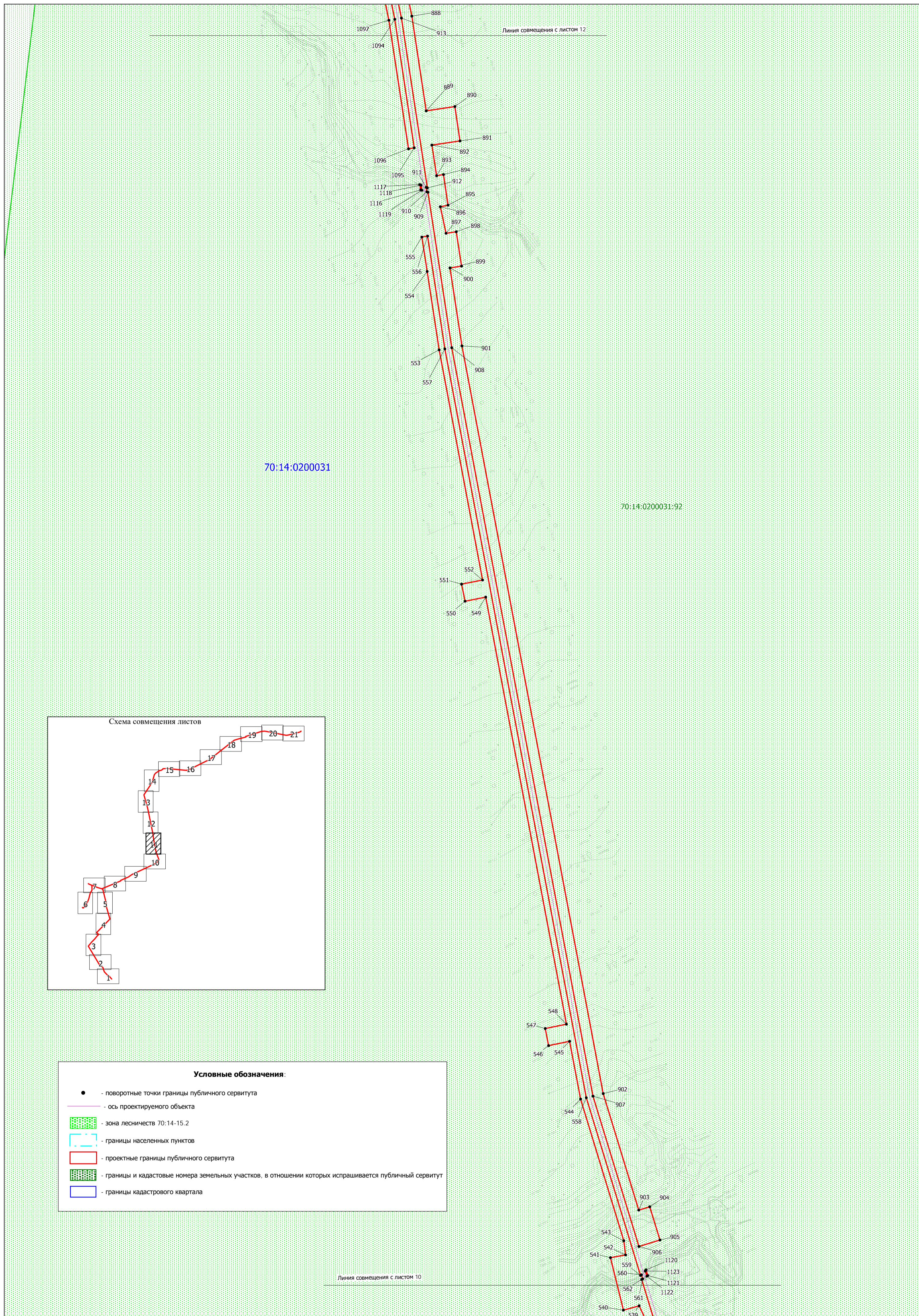
- Условные обозначения:**
- - поворотные точки границы публичного сервитута
  - (pink line) - ось проектируемого объекта
  - ▨ (green hatched) - зона лесничеств 70:14-15.2
  - ▨ (blue hatched) - границы населенных пунктов
  - ▭ (red outline) - проектные границы публичного сервитута
  - ▨ (green hatched) - границы и кадастровые номера земельных участков, в отношении которых испрашивается публичный сервитут
  - ▭ (blue outline) - границы кадастрового квартала





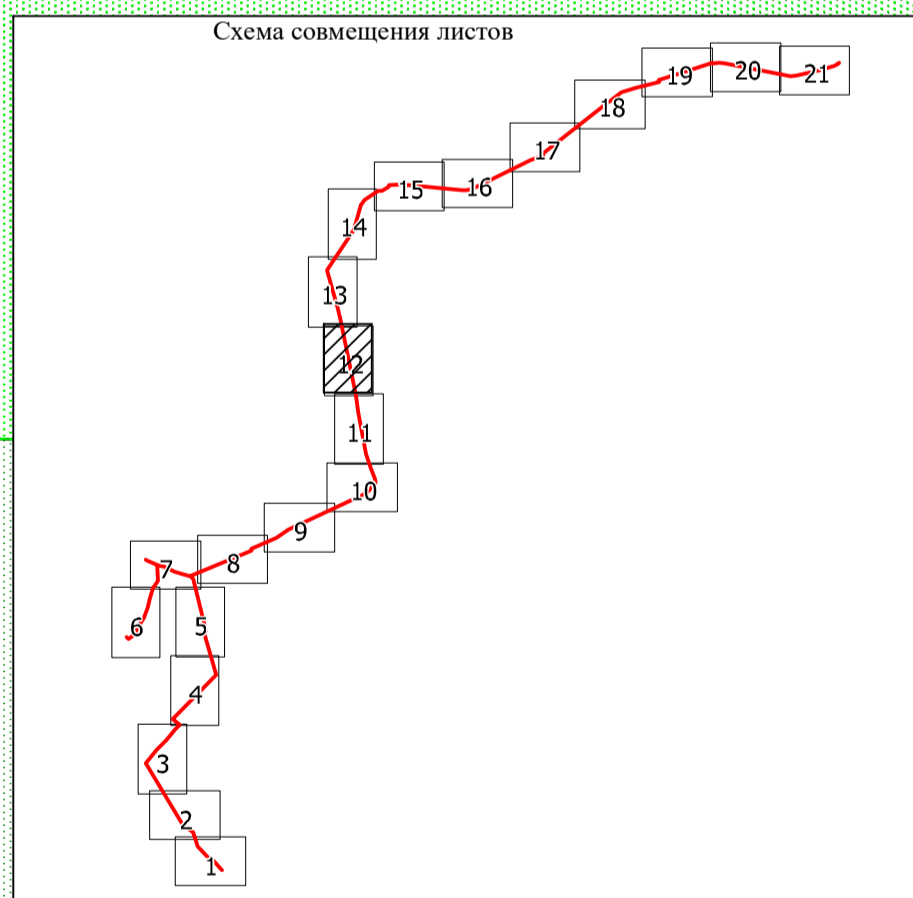
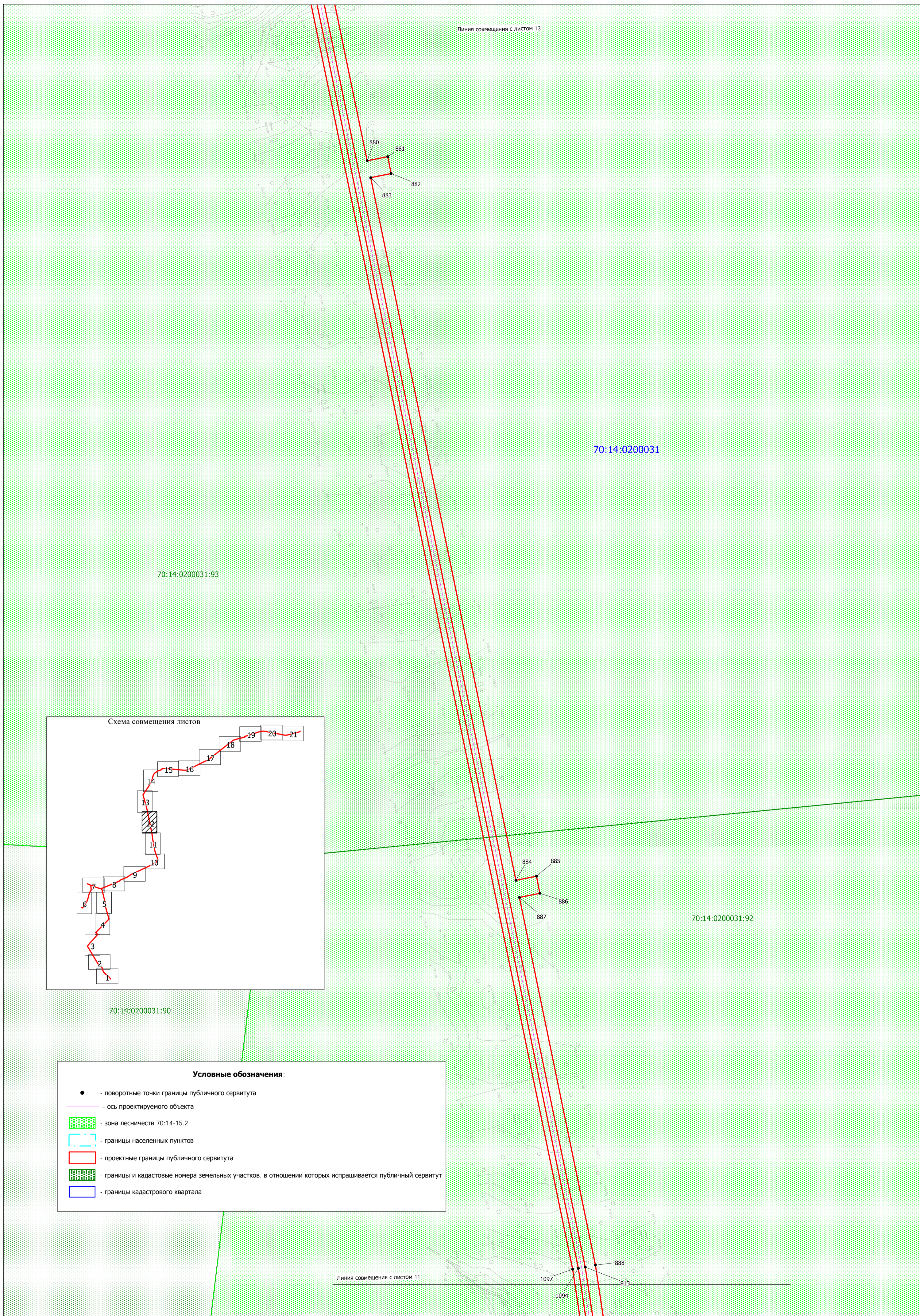
- Условные обозначения:**
- - поворотные точки границы публичного сервитута
  - - ось проектируемого объекта
  - ▨ - зона лесничеств 70:14-15.2
  - ▨ - границы населенных пунктов
  - ▭ - проектные границы публичного сервитута
  - ▨ - границы и кадастровые номера земельных участков, в отношении которых испрашивается публичный сервитут
  - ▭ - границы кадастрового квартала





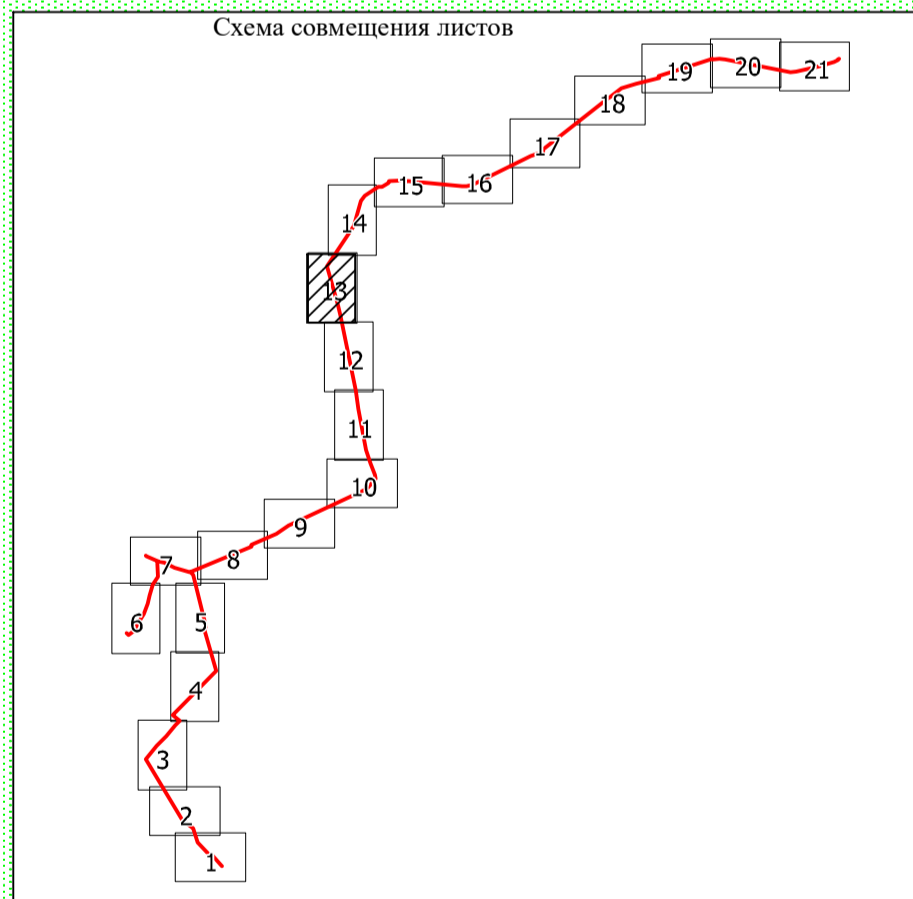
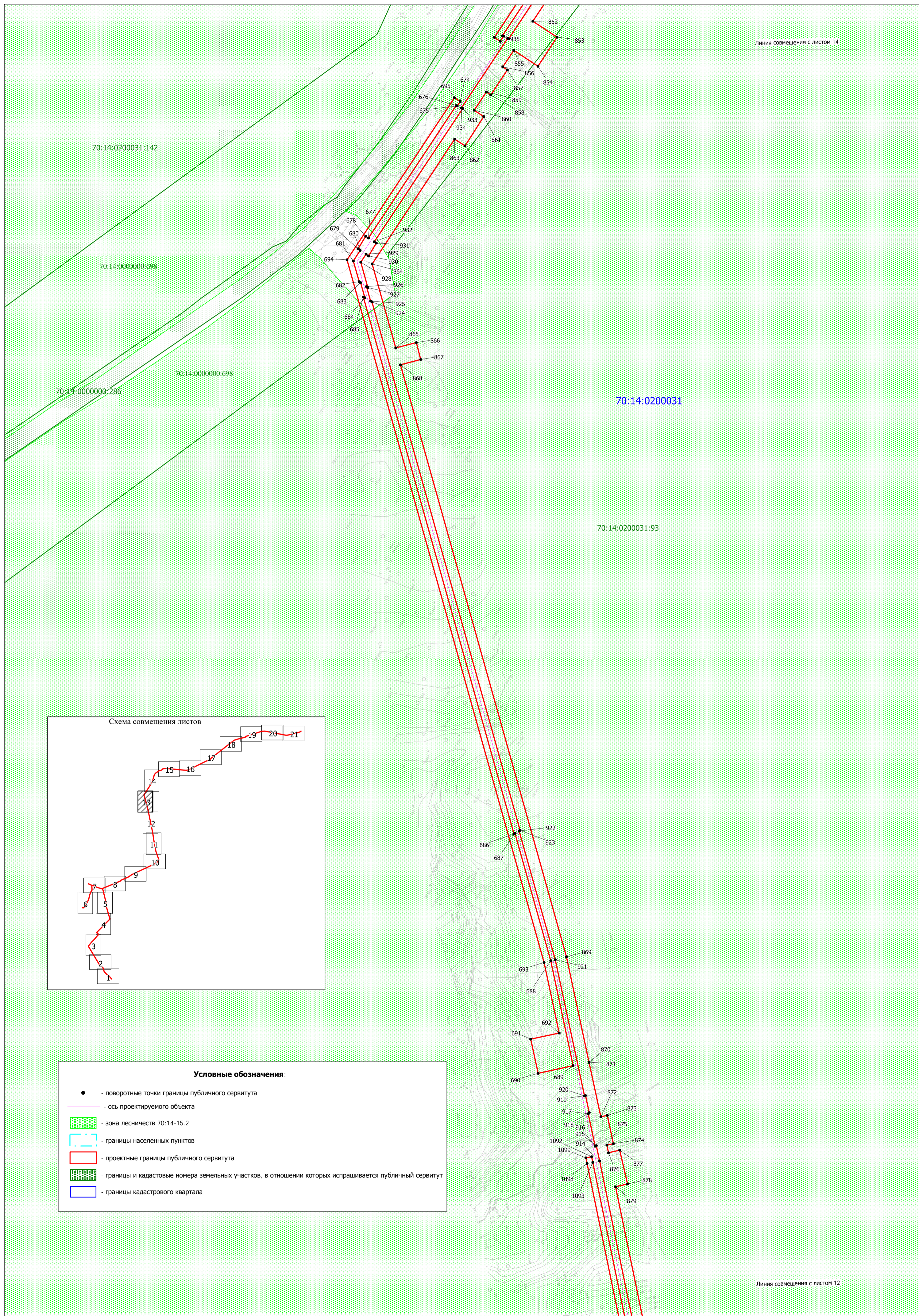
- Условные обозначения:**
- - поворотные точки границы публичного сервитута
  - ось проектируемого объекта
  - ▨ - зона лесничеств 70:14-15.2
  - ▭ - границы населенных пунктов
  - ▭ - проектные границы публичного сервитута
  - ▨ - границы и кадастровые номера земельных участков, в отношении которых испрашивается публичный сервитут
  - ▭ - границы кадастрового квартала





- Условные обозначения:**
- - поворотные точки границы публичного сервитута
  - ось проектируемого объекта
  - ▨ - зона лесничеств 70:14-15.2
  - ▭ - границы населенных пунктов
  - ▭ - проектные границы публичного сервитута
  - ▨ - границы и кадастровые номера земельных участков, в отношении которых испрашивается публичный сервитут
  - ▭ - границы кадастрового квартала



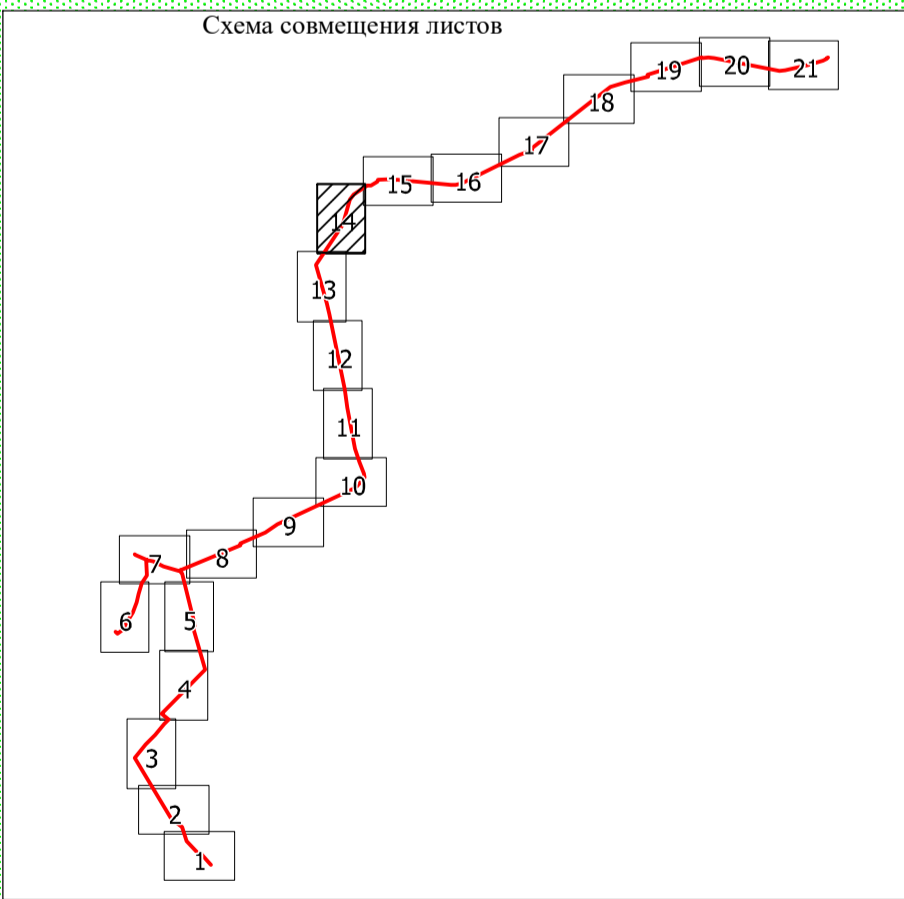
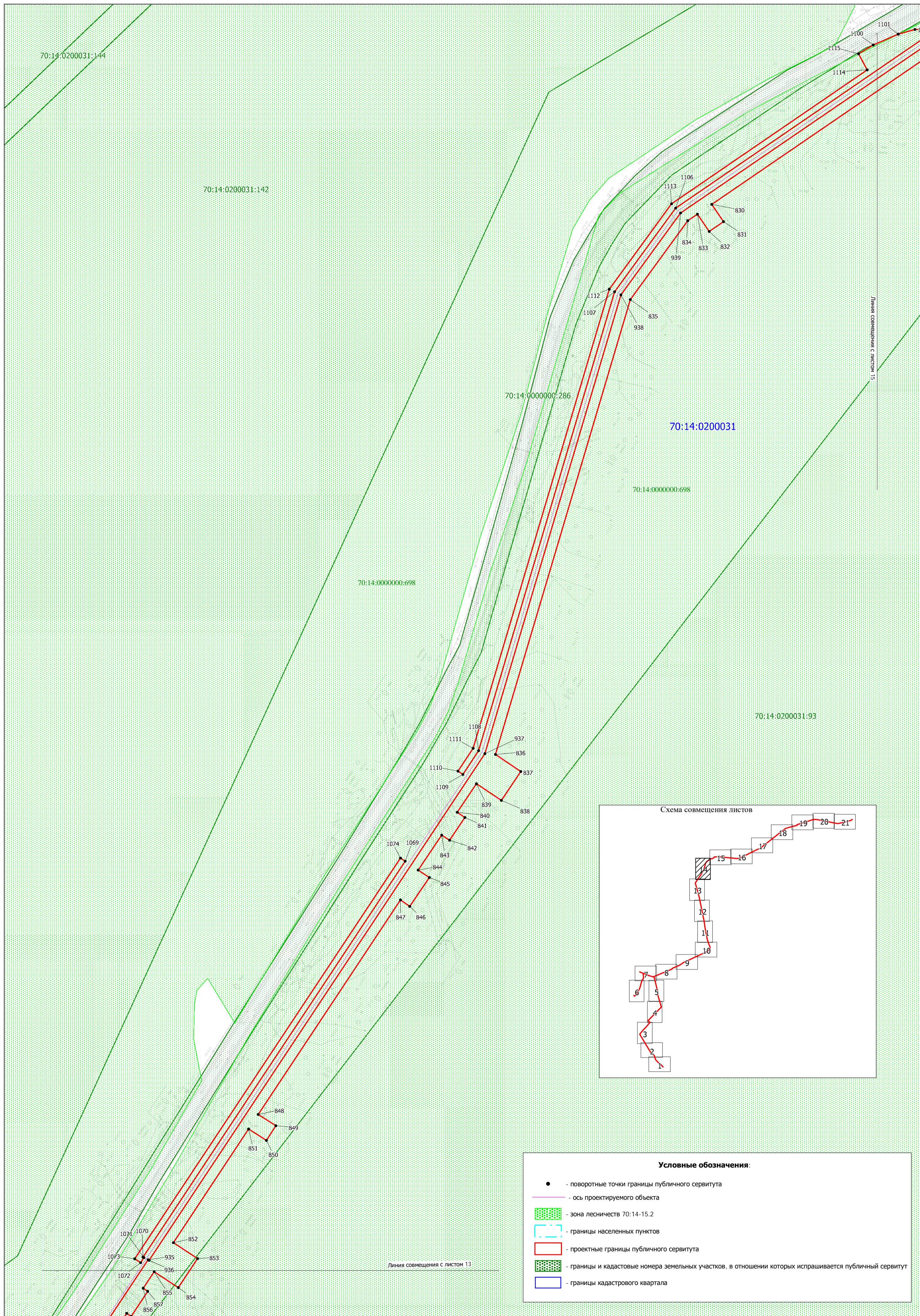


- Условные обозначения:**
- - поворотные точки границы публичного сервитута
  - - ось проектируемого объекта
  - ▨ - зона лесничеств 70:14-15.2
  - ▭ - границы населенных пунктов
  - ▭ - проектные границы публичного сервитута
  - ▭ - границы и кадастровые номера земельных участков, в отношении которых испрашивается публичный сервитут
  - ▭ - границы кадастрового квартала



Схема расположения границ публичного сервитута  
Масштаб 1:2000

Томская область, Томский район



- Условные обозначения:**
- - поворотные точки границы публичного сервитута
  - - ось проектируемого объекта
  - ▨ - зона лесничеств 70:14-15.2
  - ▭ - границы населенных пунктов
  - ▭ - проектные границы публичного сервитута
  - ▨ - границы и кадастровые номера земельных участков, в отношении которых испрашивается публичный сервитут
  - ▭ - границы кадастрового квартала

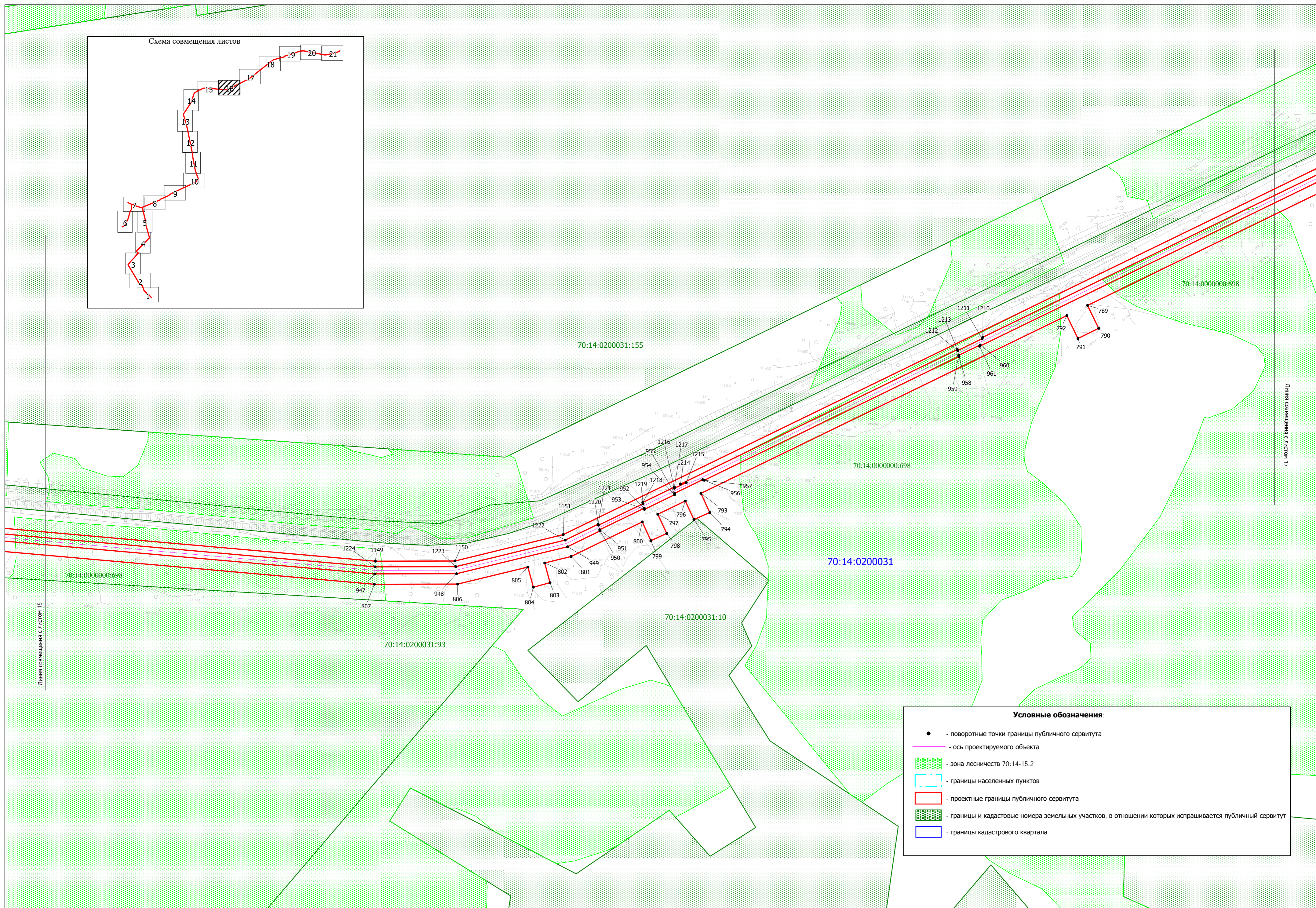






# Схема расположения границ публичного сервитута Масштаб 1:2000

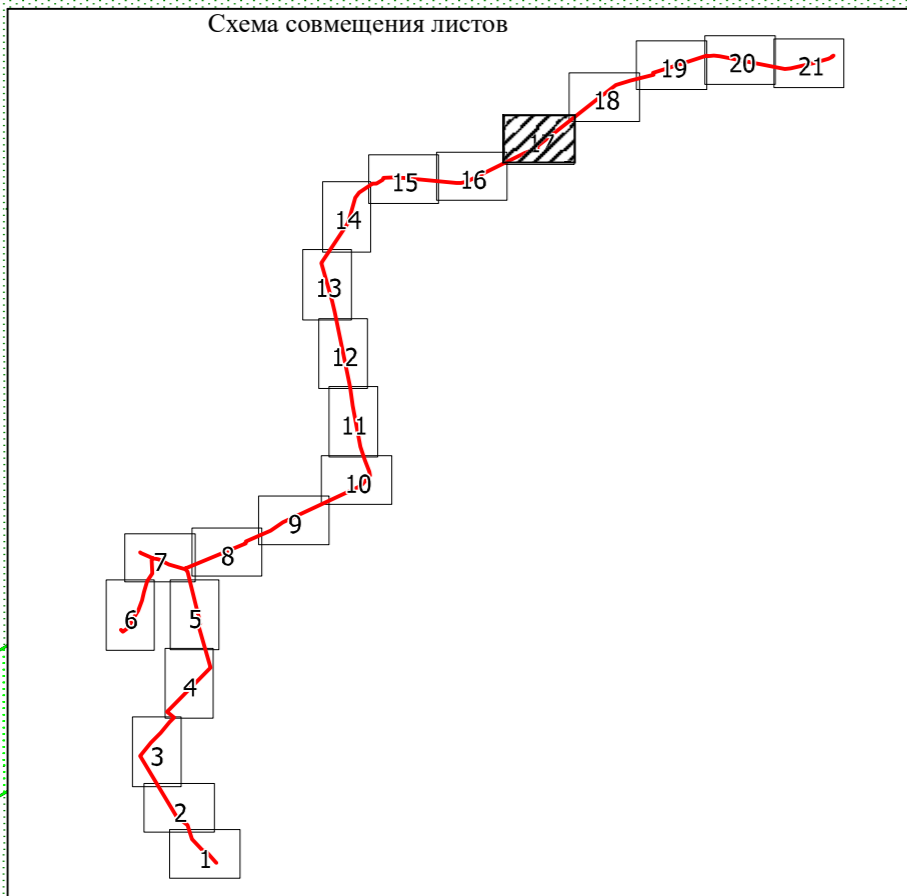
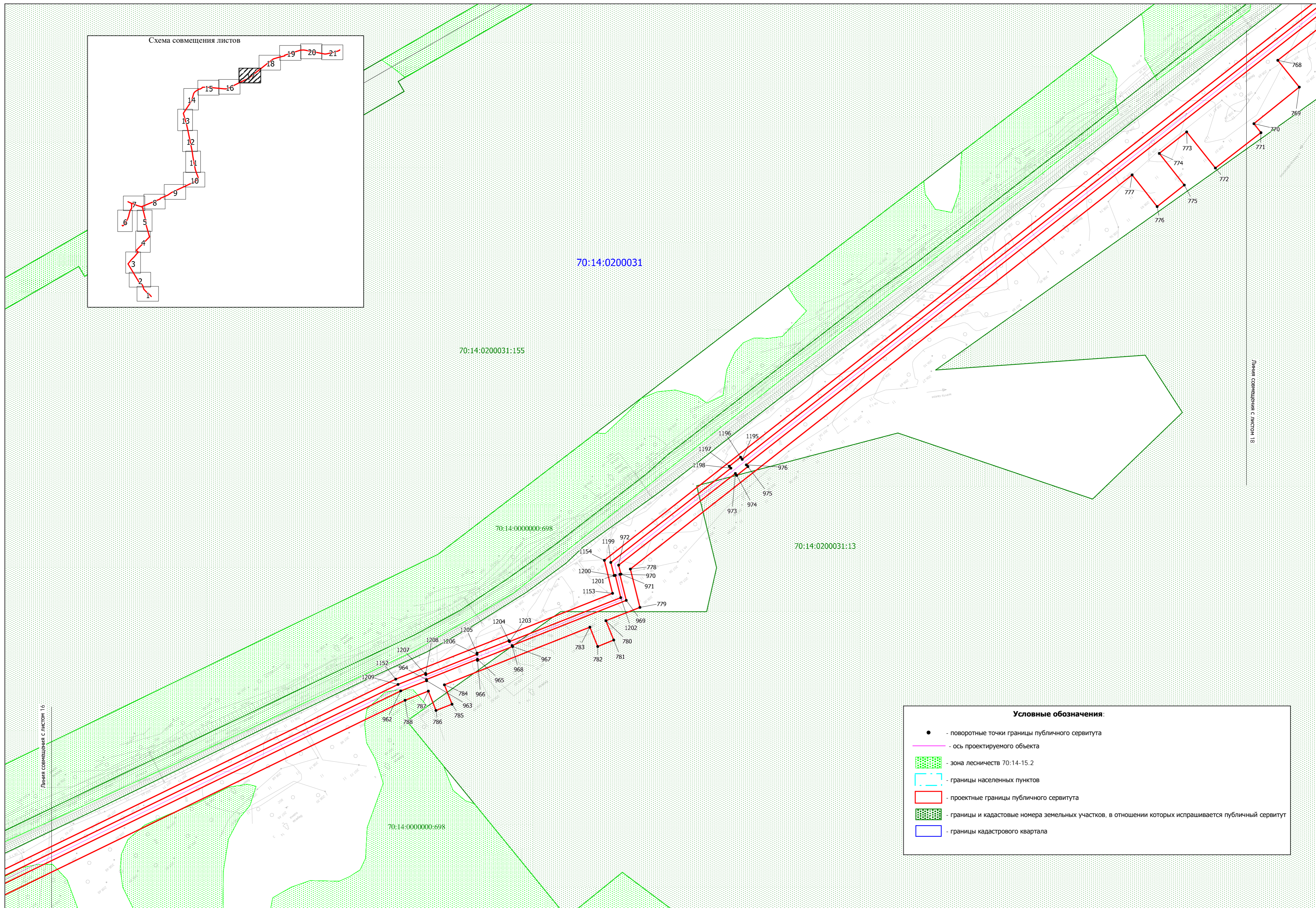
Томская область, Томский район





**Схема расположения границ публичного сервитута**  
**Масштаб 1:2000**

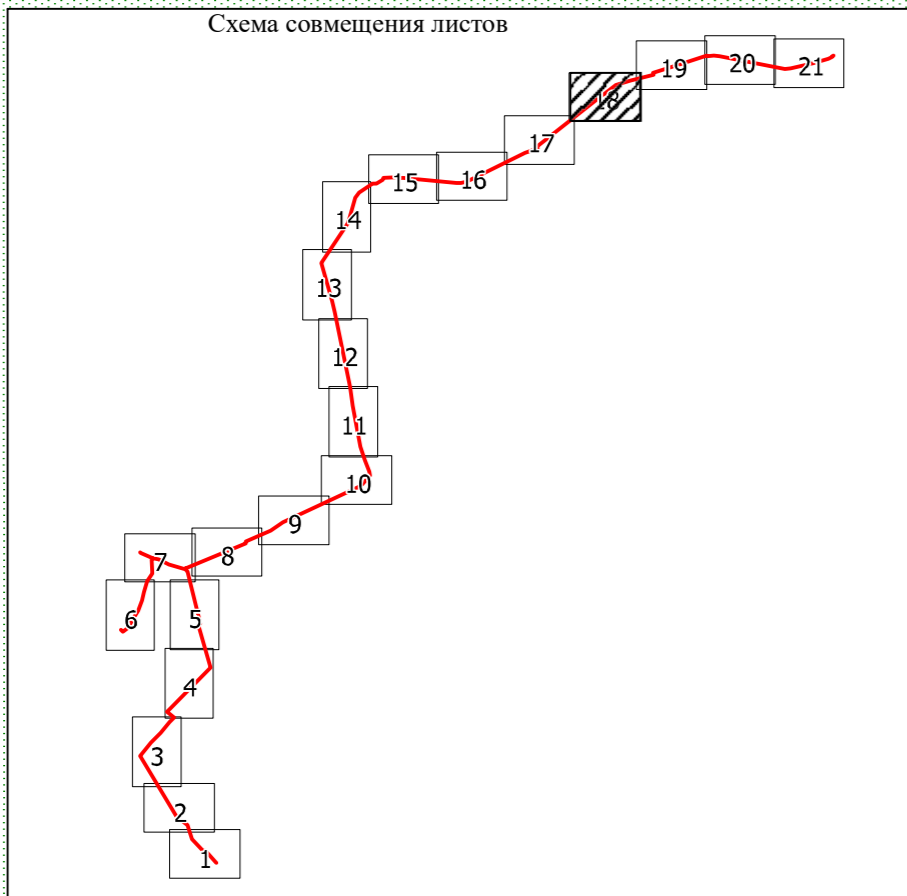
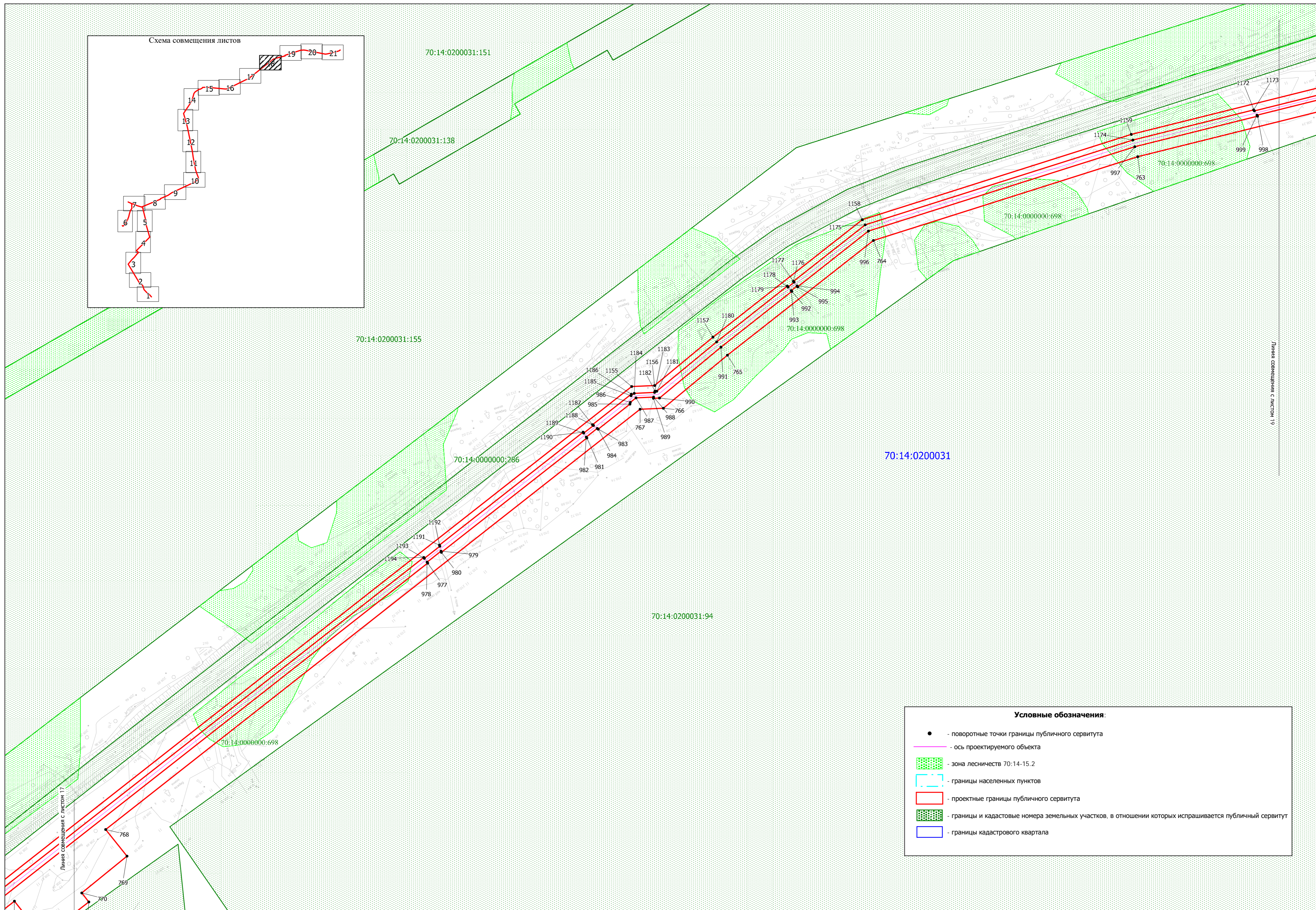
Томская область, Томский район



**Условные обозначения:**

- - поворотные точки границы публичного сервитута
- ось проектируемого объекта
- ▨ - зона лесничеств 70:14-15.2
- ▤ - границы населенных пунктов
- ▭ - проектные границы публичного сервитута
- ▧ - границы и кадастровые номера земельных участков, в отношении которых испрашивается публичный сервитут
- ▭ - границы кадастрового квартала





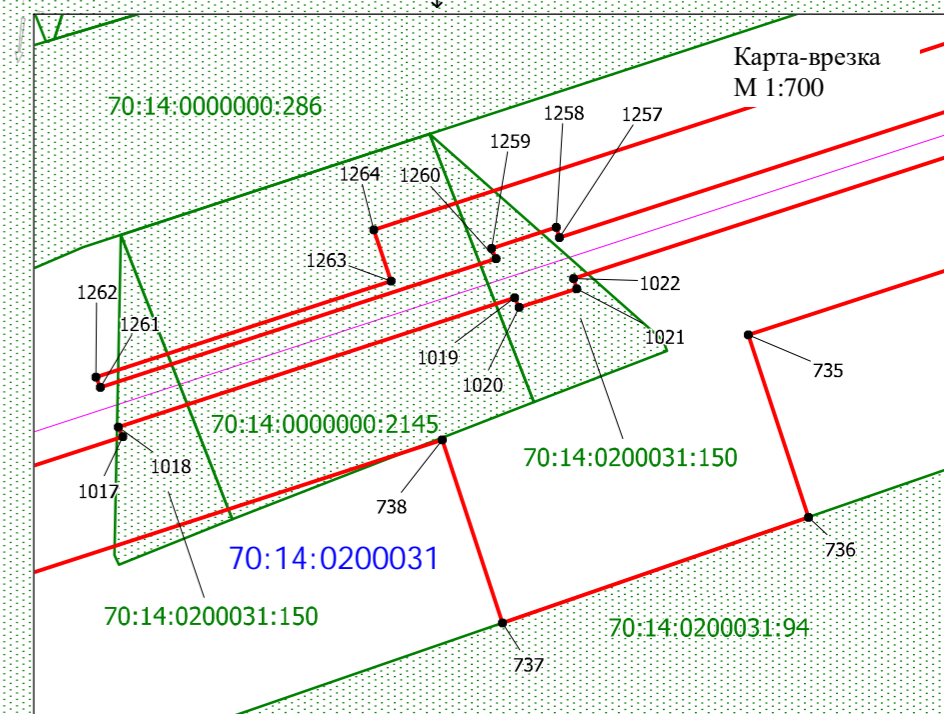
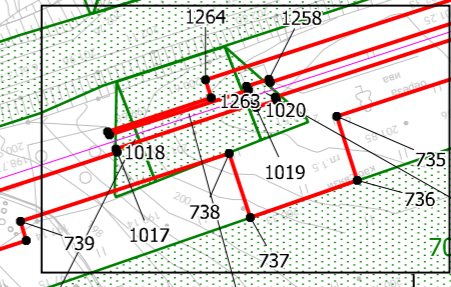
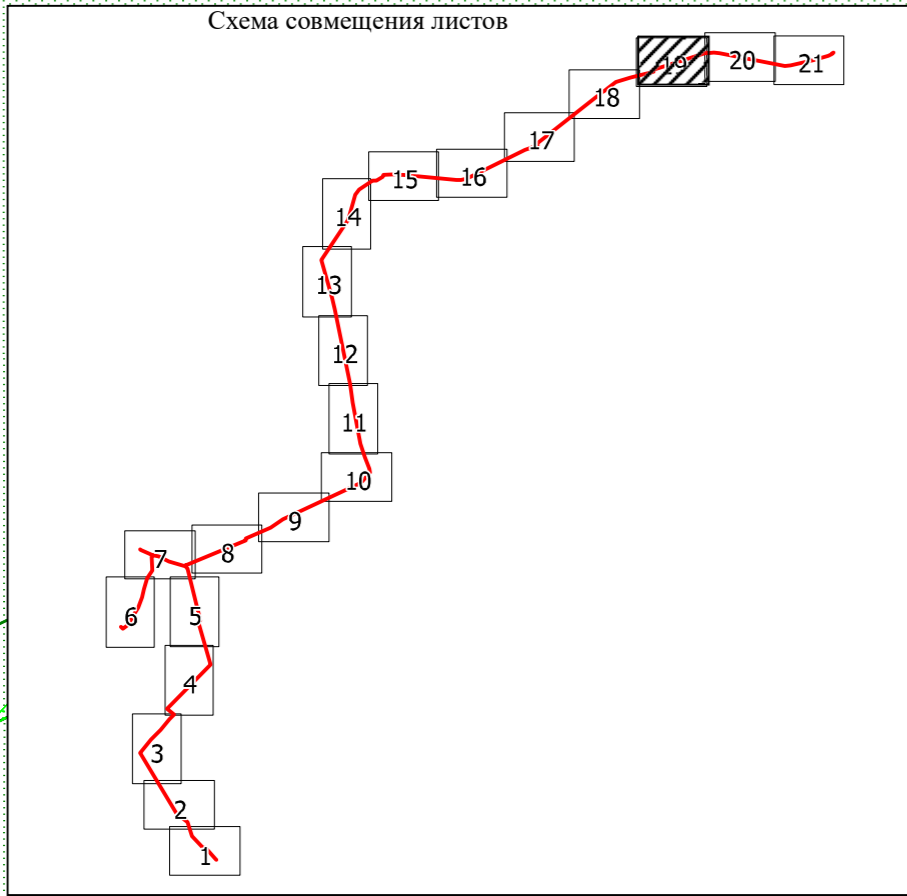
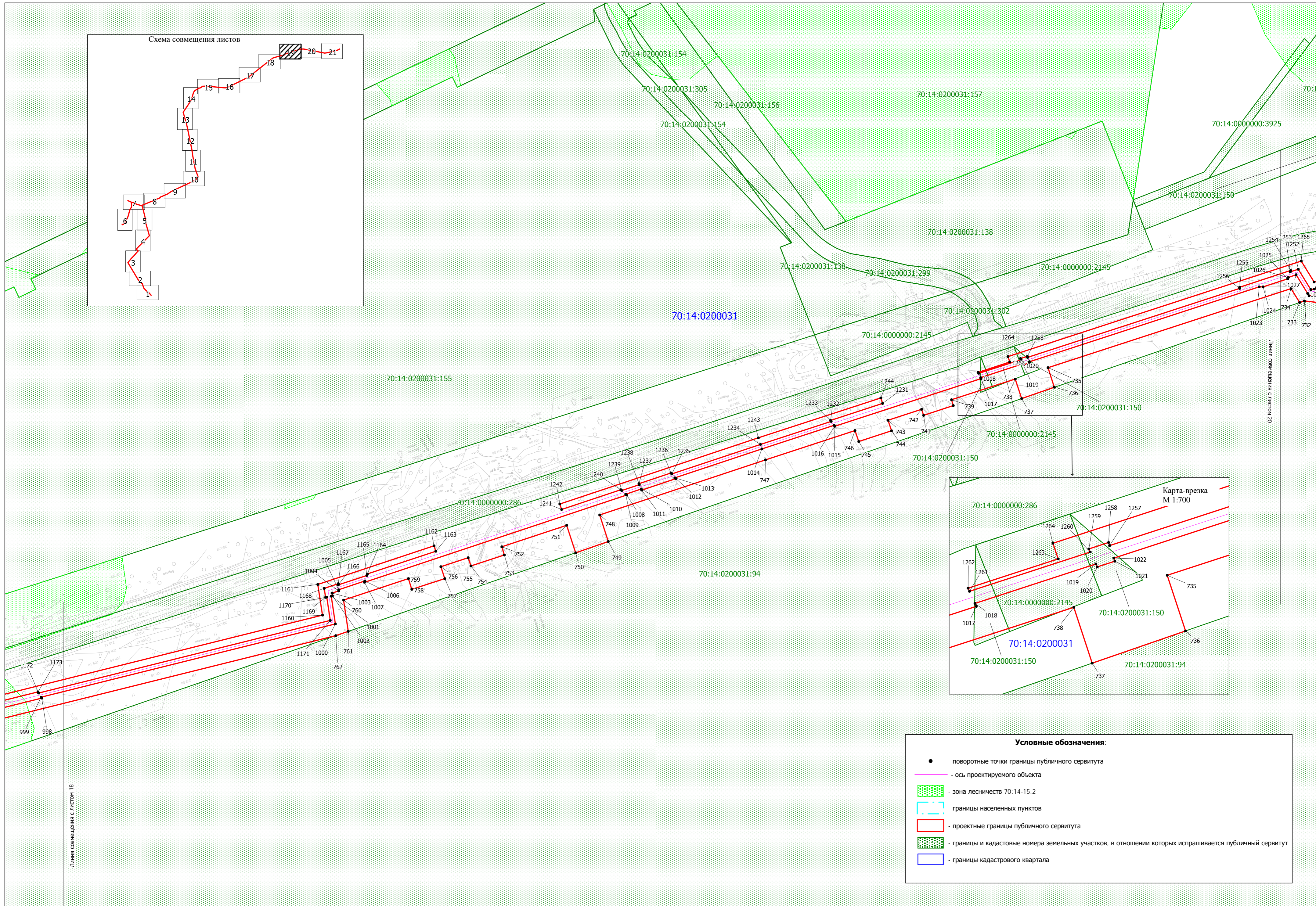
**Условные обозначения:**

- - поворотные точки границы публичного сервитута
- ось проектируемого объекта
- ▨ - зона лесничеств 70:14-15.2
- границы населенных пунктов
- ▭ - проектные границы публичного сервитута
- ▨ - границы и кадастровые номера земельных участков, в отношении которых испрашивается публичный сервитут
- ▭ - границы кадастрового квартала



**Схема расположения границ публичного сервитута**  
**Масштаб 1:2000**

Томская область, Томский район



**Условные обозначения:**

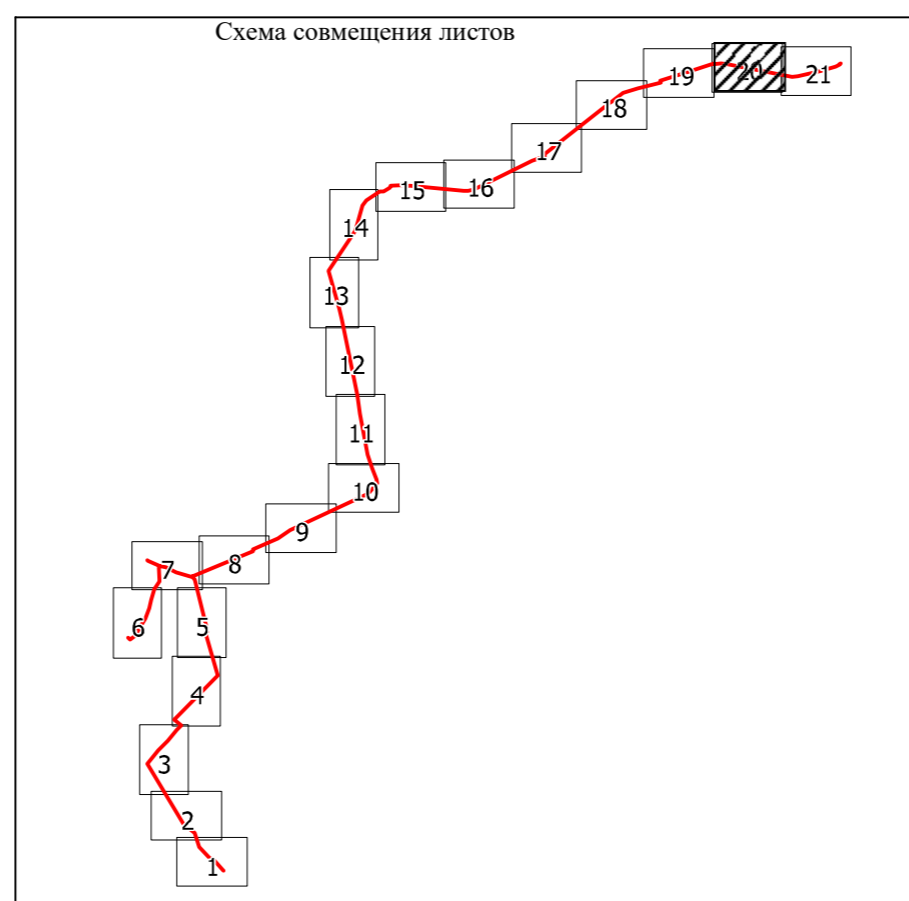
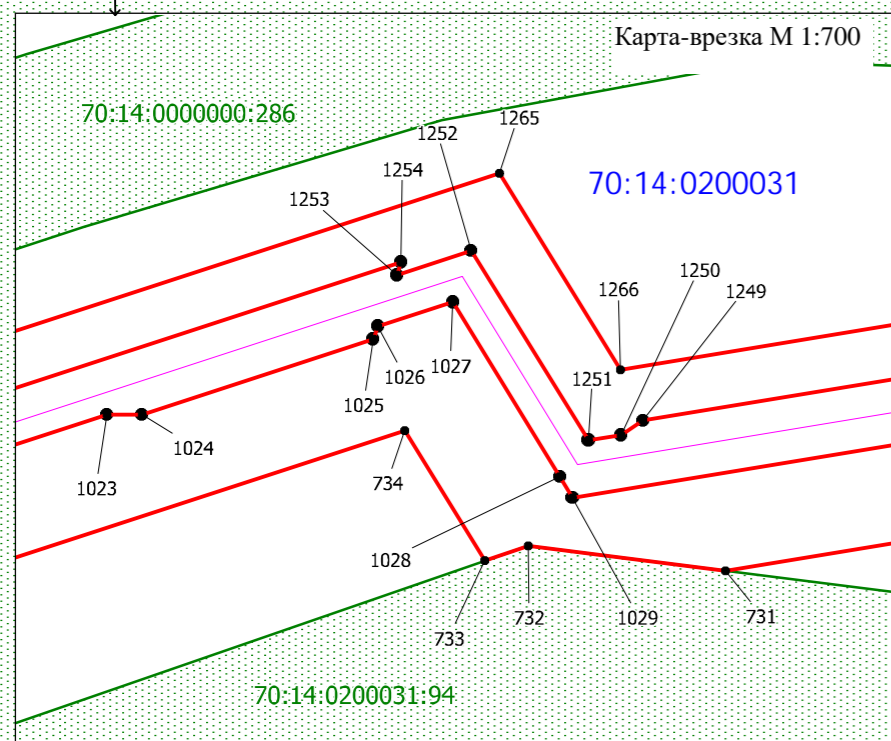
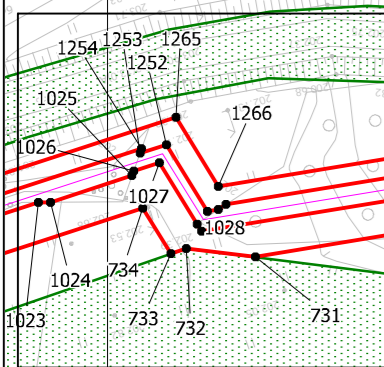
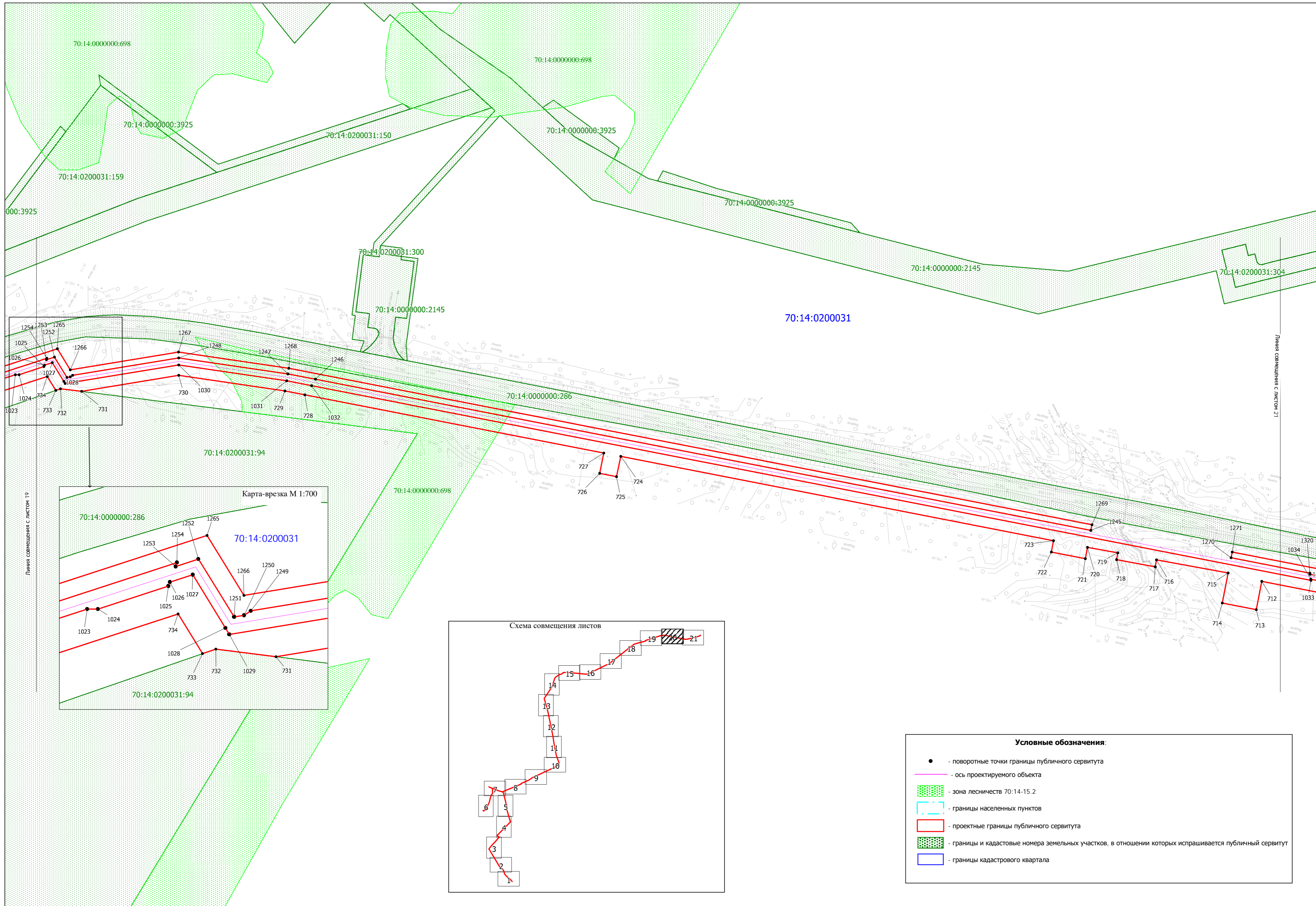
- - поворотные точки границы публичного сервитута
- ось проектируемого объекта
- ▨ - зона лесничеств 70:14-15.2
- ▭ - границы населенных пунктов
- ▭ - проектные границы публичного сервитута
- ▨ - границы и кадастровые номера земельных участков, в отношении которых испрашивается публичный сервитут
- ▭ - границы кадастрового квартала

Линия совмещения с листом 18

Линия совмещения с листом 20



**Схема расположения границ публичного сервитута**  
**Масштаб 1:2000**

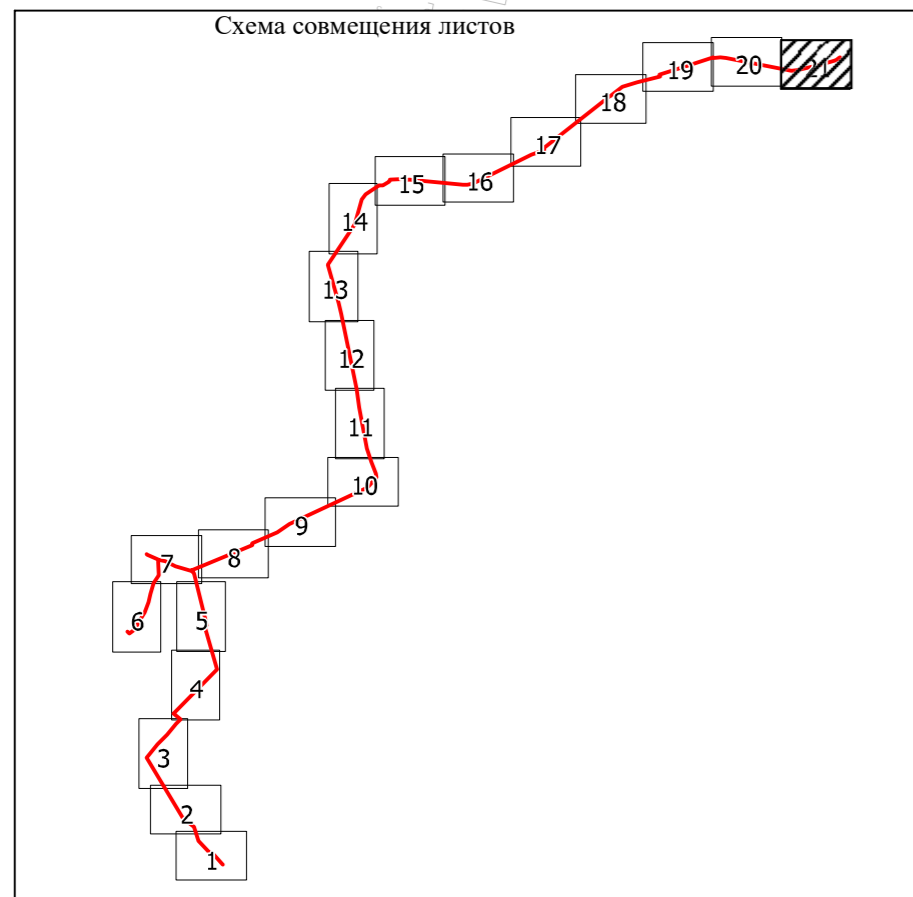
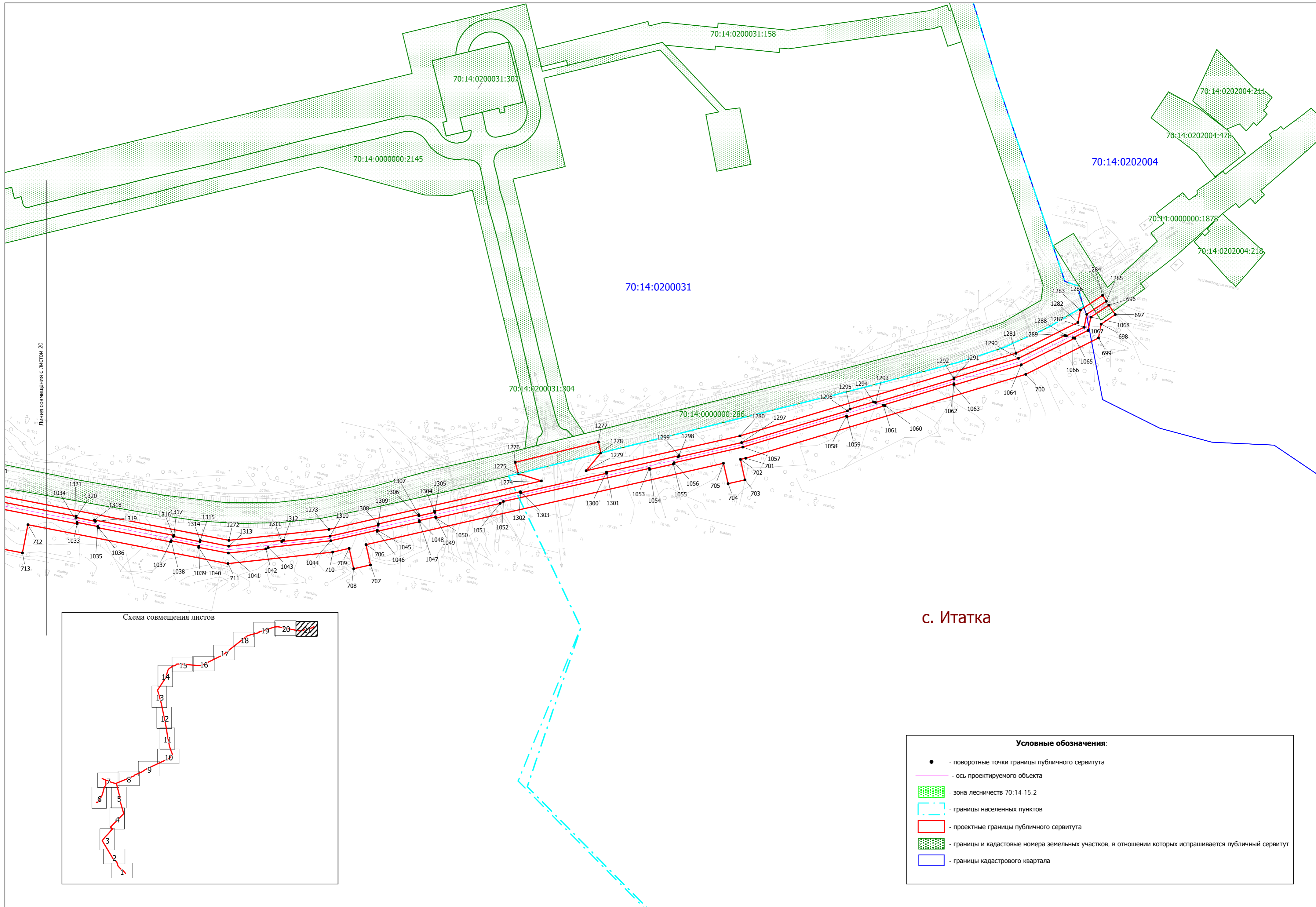


- Условные обозначения:**
- - поворотные точки границы публичного сервитута
  - ось проектируемого объекта
  - ▨ - зона лесничеств 70:14-15.2
  - ▭ - границы населенных пунктов
  - ▭ - проектные границы публичного сервитута
  - ▨ - границы и кадастровые номера земельных участков, в отношении которых испрашивается публичный сервитут
  - ▭ - границы кадастрового квартала



**Схема расположения границ публичного сервитута**  
**Масштаб 1:2000**

Томская область, Томский район



**Условные обозначения:**

- - поворотные точки границы публичного сервитута
- ось проектируемого объекта
- ▨ - зона лесничеств 70:14-15.2
- границы населенных пунктов
- ▭ - проектные границы публичного сервитута
- ▨ - границы и кадастровые номера земельных участков, в отношении которых испрашивается публичный сервитут
- ▭ - границы кадастрового квартала